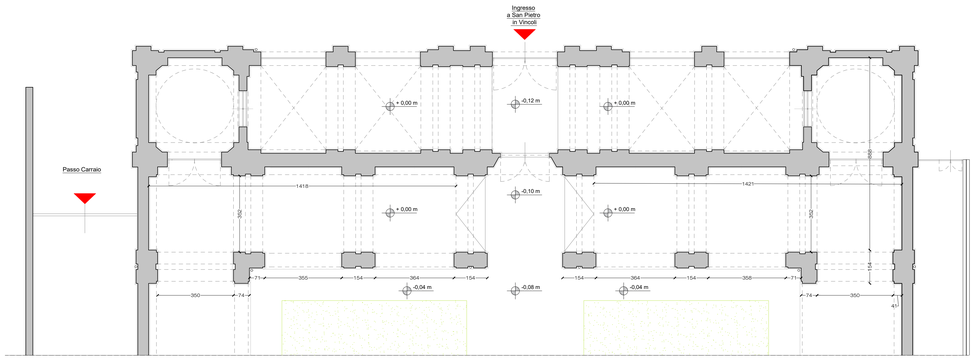


PIANO TERRA, STATO DI FATTO,

scala 1:100

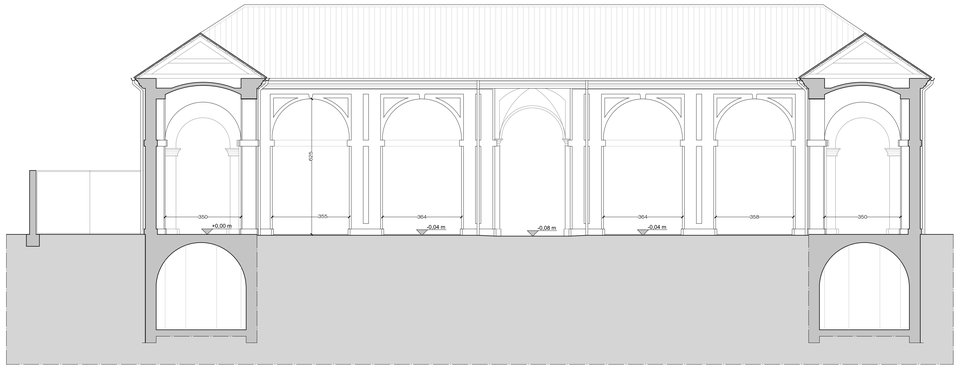


SEZIONE CC, STATO DI FATTO,

scala 1:100

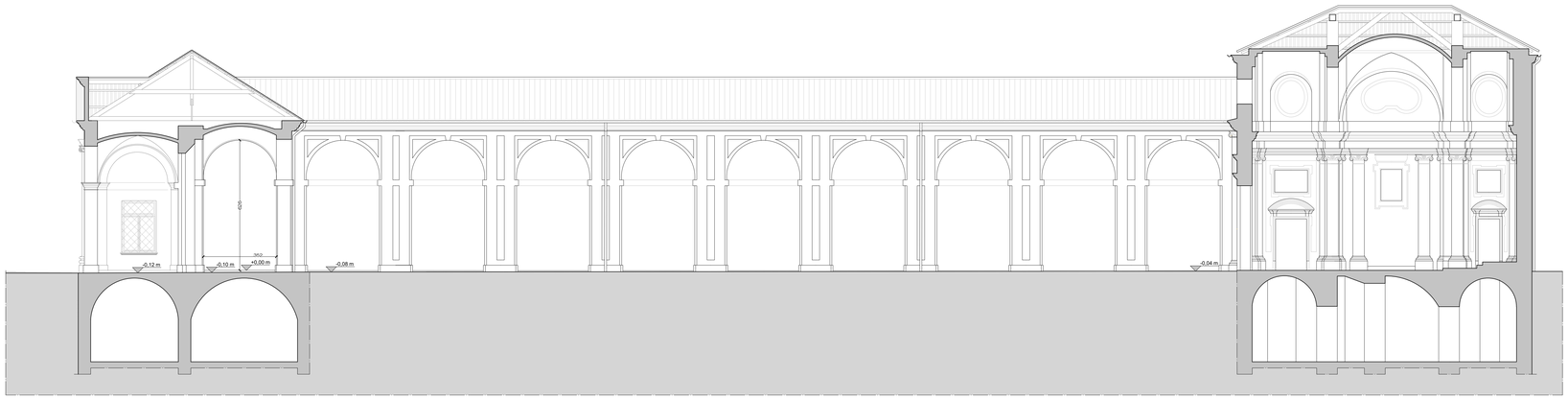


SEZIONA AA, STATO DI FATTO,

scala 1:100

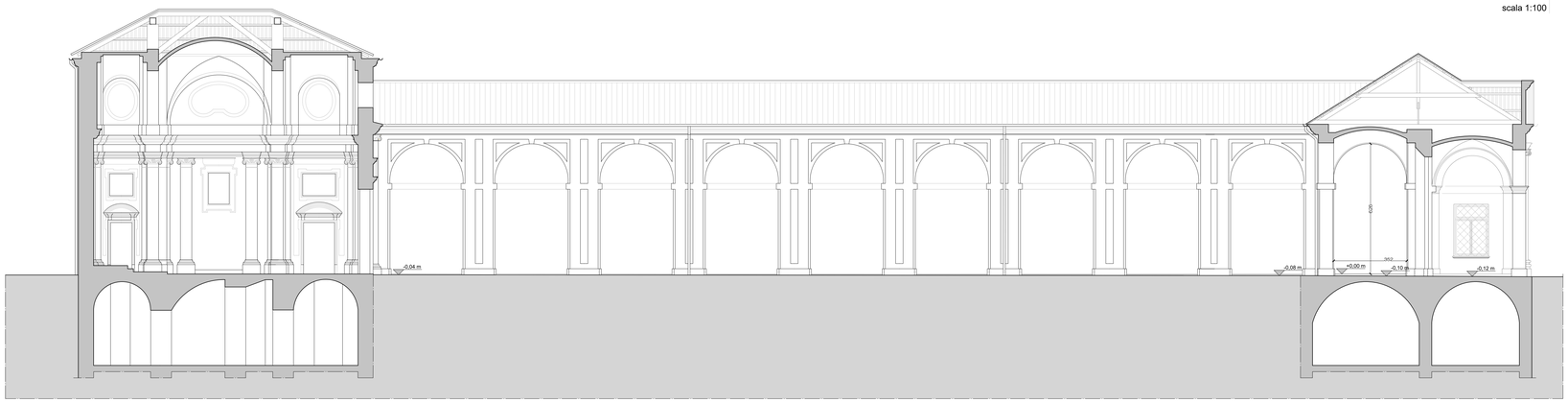


SEZIONE BB, STATO DI FATTO,

scala 1:100

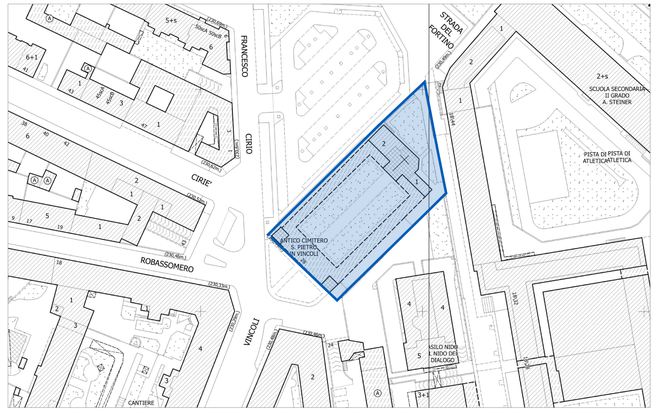


ESTRATTO DI CARTA TECNICA REGIONALE

scala 1:1000

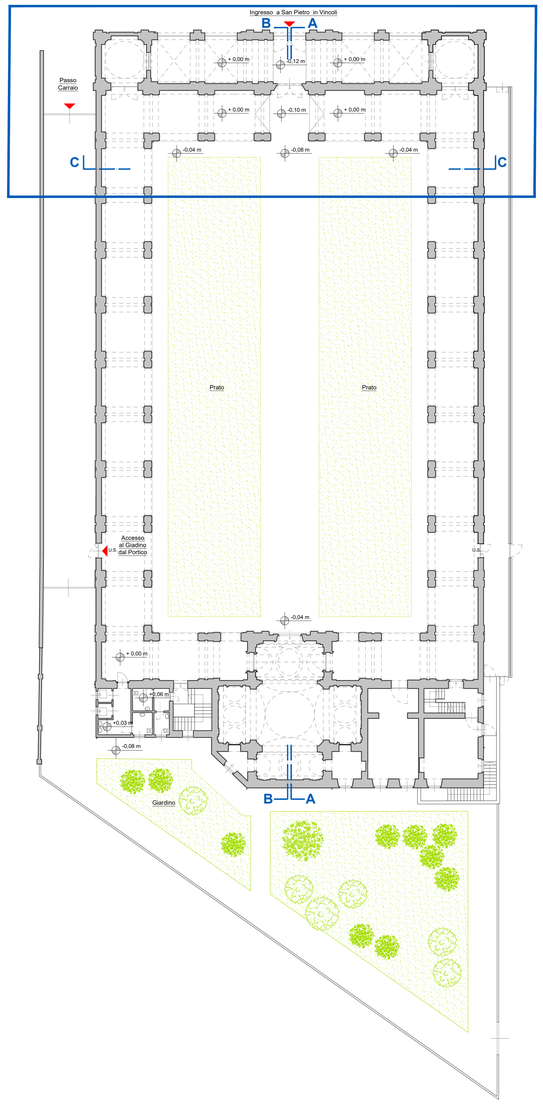


INQUADRAMENTO, PIANO TERRA, STATO DI FATTO,

scala 1:200

**CITTA' DI TORINO**

# COMPLESSO MONUMENTALE DI SAN PIETRO IN VINCOLI

Permesso Di Costruire

richiesta di procedura prevista dall'art.26 comma 22 delle NTA per opere superiori a quanto indicato dall'art.10 dell'allegato A riguardo gli edifici di particolare interesse storico

## Interventi di ridistribuzione degli spazi per le attività all'interno del complesso di San Pietro in Vincoli

A35 Co-progettazione con il terzo settore e partnership pubblico-privata - azioni a favore di adolescenti e giovani", CUP C14H22000060006, finanziato dal PNRR, con fondi dell'Unione Europea nell'ambito dell'iniziativa Next Generation EU a valere sulla MISURA 5, COMPONENTE 2, INVESTIMENTO 2.2 PUI – "PIU' Piano Integrato Urbano della Città di Torino" FASE 4 - PROGETTO ESECUTIVO

**PROGETTISTI:**
arch. Valeria Cottino
arch. Elena Maria D'Agnolo Vallan

**COLLABORATORE:**
arch. Ilaria Cannatà

**STATO DI FATTO**

Inquadramento, scala 1:200
Planimetria,prospetti, sezioni, scala 1:100

02

TORINO, AGOSTO 2024