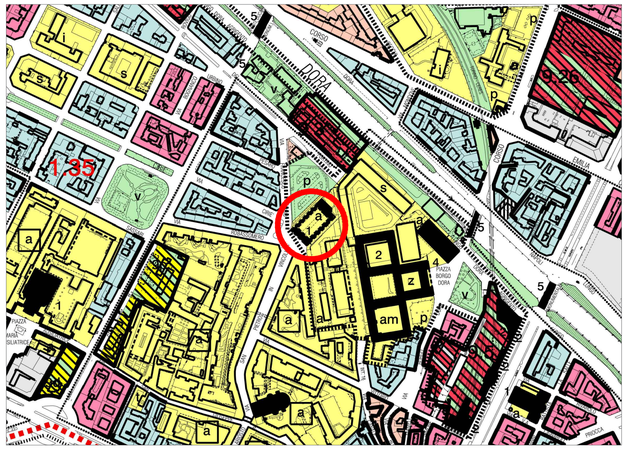

Estratto di P.R.G. della Città di Torino

scala 1:5000

Edifici di interesse storico

Edifici di particolare interesse storico con segnalazione del gruppo di appartenenza:

1 Edifici di gran prestigio

Aree per Servizi

Servizi pubblici S

Servizi zonali (art.21 LUR):

a — Attrezzature di interesse comune

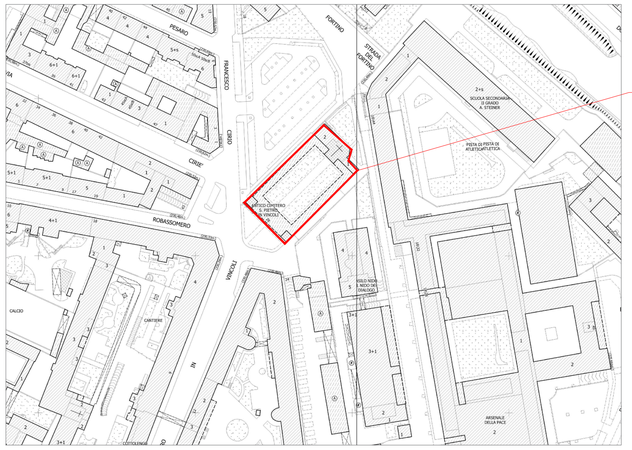

Perimetrazione dell'intervento

Estratto di Carta Tecnica Regionale

scala 1:2000

Estratto di Ortofoto

scala 1:2000

Estratto di planimetria catastale

scala 1:1000

Dati Catastali: Foglio 1215, part. n° 123

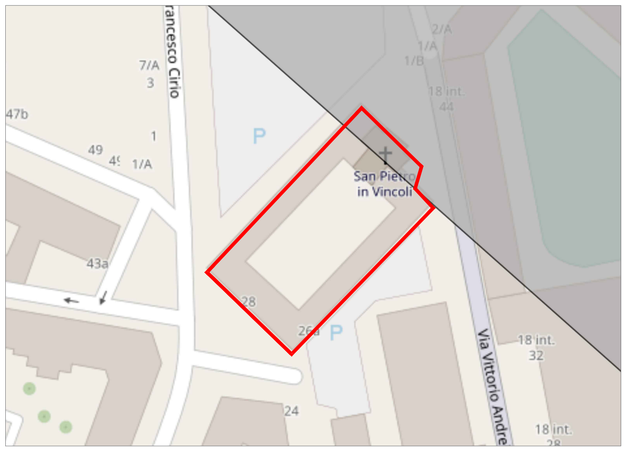

Indicazione delle aree di rispetto da corpi idrici

scala 1:1000

Aree di rispetto da corpi idrici ai sensi dell'Art. 142 del D.Lgs 42/2004

Indicazione delle aree soggette a vincolo monumentale

scala 1:1000

Edificio identificato come bene culturale ai sensi dell' Art. 10 del D.Lgs 42/2004

CITTA' DI TORINO

COMPLESSO MONUMENTALE DI SAN PIETRO IN VINCOLI

Permesso Di Costruire

richiesta di procedura prevista dall'art.26 comma 22 delle NTA per opere superiori a quanto indicato dall'art.10 dell'allegato A riguardo gli edifici di particolare interesse storico

Interventi di ridistribuzione degli spazi per le attività all'interno del complesso di San Pietro in Vincoli

A35 Co-progettazione con il terzo settore e partnership pubblico-privata - azioni a favore di adolescenti e giovani", CUP C14H22000060006, finanziato dal PNRR, con fondi dell'Unione Europea nell'ambito dell'iniziativa Next Generation EU a valere sulla MISURA 5, COMPONENTE 2, INVESTIMENTO 2.2 PUI – "PIU' Piano Integrato Urbano della Città di Torino"
FASE 4 - PROGETTO ESECUTIVO

PROGETTISTI:
arch. Valeria Cottino
arch. Elena Maria D'Agnolo Vallan

COLLABORATORE:
arch. Ilaria Cannatà

INQUADRAMENTO GENERALE

Cartografie, scala 1:5000 - 1:2000 - 1:1000

01

TORINO, AGOSTO 2024