

**Agenzia delle Entrate
CATASTO FABBRICATI
Ufficio Provinciale di
Torino**

Dichiarazione protocollo n. TO0136618 del 15/05/2017

Planimetria di u.i.u. in Comune di Torino

Via Rossana

civ. 24

Identificativi Catastali:

Sezione:
Foglio: 1289
Particella: 135
Subalterno: 18

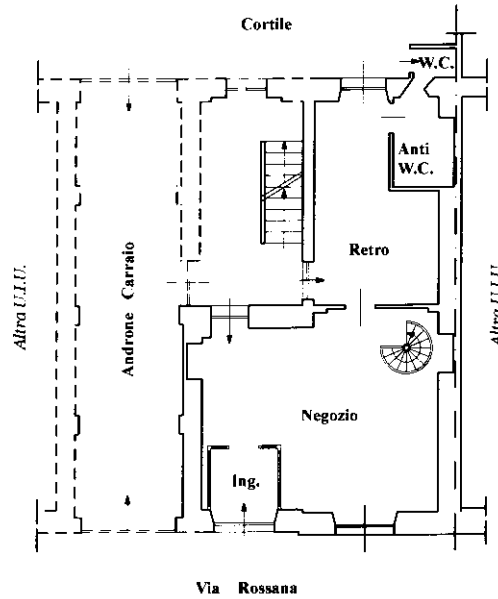
Compilata da:
Malandrone Domenico
Iscritto all'albo:
Geometri

Prov. Asti

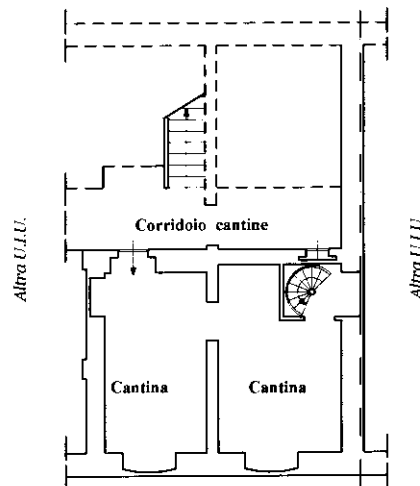
N. 674

Scheda n. 1 Scala 1:200

Pianta Piano Terra
H = 4.00 mt.



Pianta Piano Sottrada
H media = 2.60 mt.



Ultima planimetria in atti

MODULARIO
Foglio 497



MINISTERO DELLE FINANZE
DIREZIONE GENERALE DEL CATASTO E DEI SS.TT.EE.
CATASTO EDILIZIO URBANO (RDL 13-4-1939, n. 652)

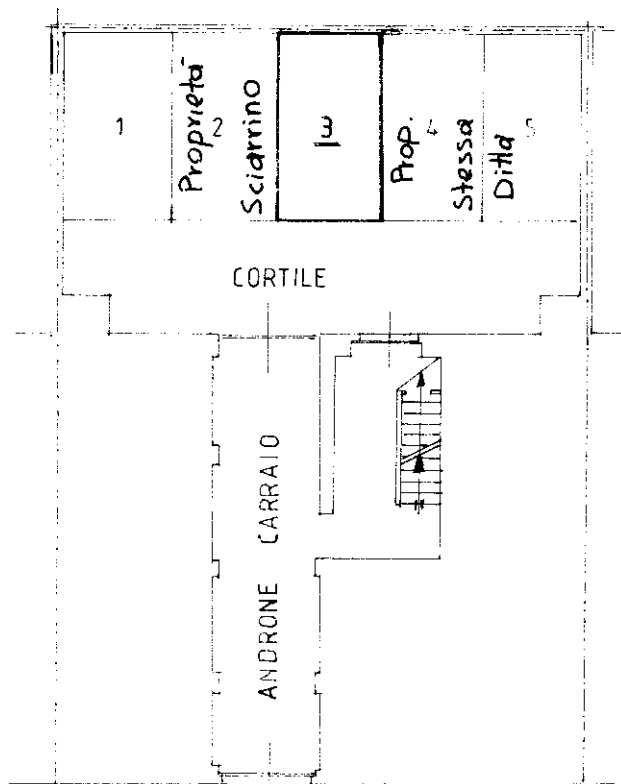
MOD. **9N** (CEU)

LIRI
500

Planimetria di u.i.u. in Comune di **TORINO** via **Rossana** civ. **24**

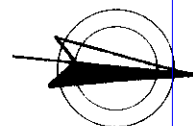
PIANO TERRENO

GIARDINO CONDOMINIO C.SO RACCONIGI 111



VIA ROSSANA

ORIENTAMENTO



SCALA DI 1: **200**

Dichiarazione di N.C.

Denuncia di variazione

Ultima planimetria in atti

Compilata dal

ZAMARIAN LUCIANA

(Titolo, cognome e nome)

iscritto all'albo dei **GEOMETRI**

TORINO

RISERVATO ALL'UFFICIO

Data presentazione: 17/11/1997 - Data: 24/08/2023 - n. T63760 - Richiedente: CSTPNT60P54L219F

Totale schede: **80** Formato di acquisizione: A4(210x297) Formato stampa richiesto: A4(210x297)

n. **1059** sub. **15**

data **NOV. 97**

Firma *Zamarian Luciana*

man 01
Catasto degli fabbricati - Situazione al 24/08/2023 - Comune di TORINO(L219) - < Foglio 1289 - Particella 135 - Subalterno 15 >
VIA ROSSANA n. 24 Piano T

MODULARIO
Fig. rend. 497



MINISTERO DELLE FINANZE
DIREZIONE GENERALE DEL CATASTO E DEI SS.TT.EE.
CATASTO EDILIZIO URBANO (RDL 13-4-1939, n. 652)

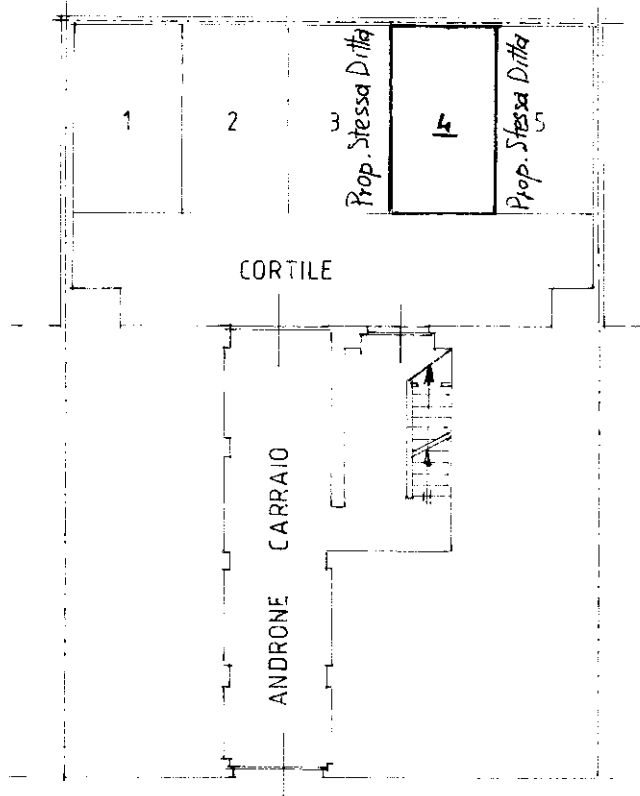
MOD. **BN** (CEU)

URF
500

Planimetria di u.i.u. in Comune di **TORINO** via **Rossana** civ. **24**

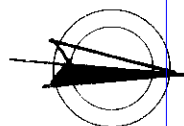
PIANO TERRENO

GIARDINO CONDOMINIO C.SO RACCONIGI 111



VIA ROSSANA

ORIENTAMENTO



SCALA DI 1:200

Dichiarazione di N.C.
Denuncia di variazione
Ultima planimetria in atti

Compilata dal **GEOMETRA**
ZAMARIAN LUCIANA (Titolo, cognome e nome)

RISERVATO ALL'UFFICIO

Data presentazione: 17/11/1997 - Data: 24/08/2023 - n. T64322 - Richiedente: CSTPNT60P54L219F
Totale schede: **80** Formato di acquisizione: A4(210x297) Formato stampa: A4(210x297)
n. **1059** sub. **16**

Isritto all'albo dei **GEOMETRI**
TORINO **6210**
data **NOV. 97** Firma *Zamarian Luciana*

Catasto di Fabbricati - Situazione al 24/08/2023 - Comune di TORINO(L219) - < Foglio 1289 - Particella 135 - Subalterno 16 >
man 01
VIA ROSSANA n. 24 Piano T

MODULABO
Fig. rend. 497



MINISTERO DELLE FINANZE
DIREZIONE GENERALE DEL CATASTO E DEI SS.TT.EE.
CATASTO EDILIZIO URBANO (RDL 13-4-1939, n. 652)

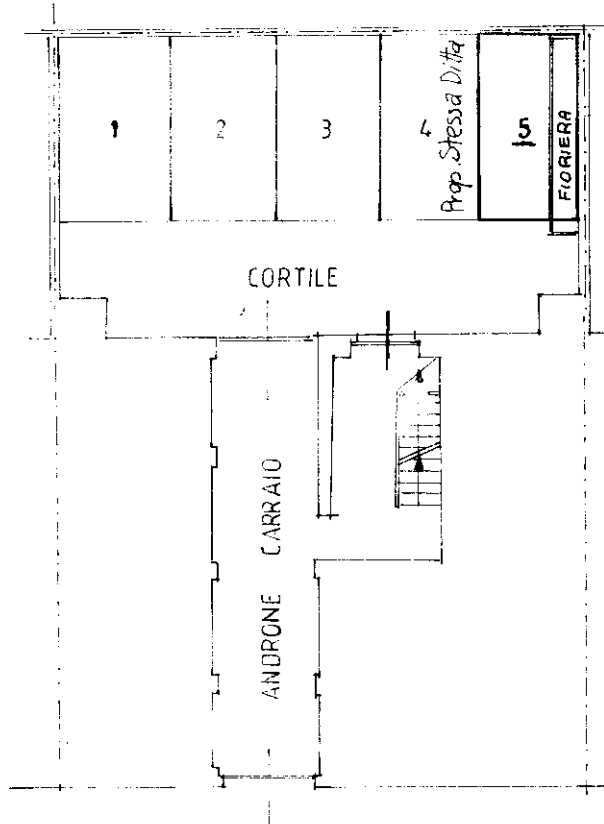
MOD. **BN** (CEU)

LIRE
500

Planimetria di u.i.u. in Comune di **TORINO** via **Rossana** civ. **24**

PIANO TERRENO

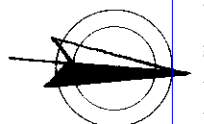
GIARDINO CONDOMINIO C.SO RACCONIGI 111



CONDOMINIO VIA ROSSANA N 22

VIA ROSSANA

ORIENTAMENTO



SCALA DI 1: **200**

Dichiarazione di N.C.
Denuncia di variazione
Ultima planimetria in atti

Compilata dal **GEOMETRA**
TITOLO COGNOME E NOME
ZAMARIAN LUCIANA
Iscritto all'albo dei **GEOMETRI**

RISERVATO ALL'UFFICIO

Data presentazione: 17/11/1997 - Data: 24/08/2023 - n. T64766 - Richiedente: CSTPNT60P54L219F
Totale schede: 1 - Formato di acquisizione: A4(210x297) - Formato stampa richiesto: A4(210x297)
n. **1059** sub **11** data **NOV. 97** Firma **Zamarian Luciana**