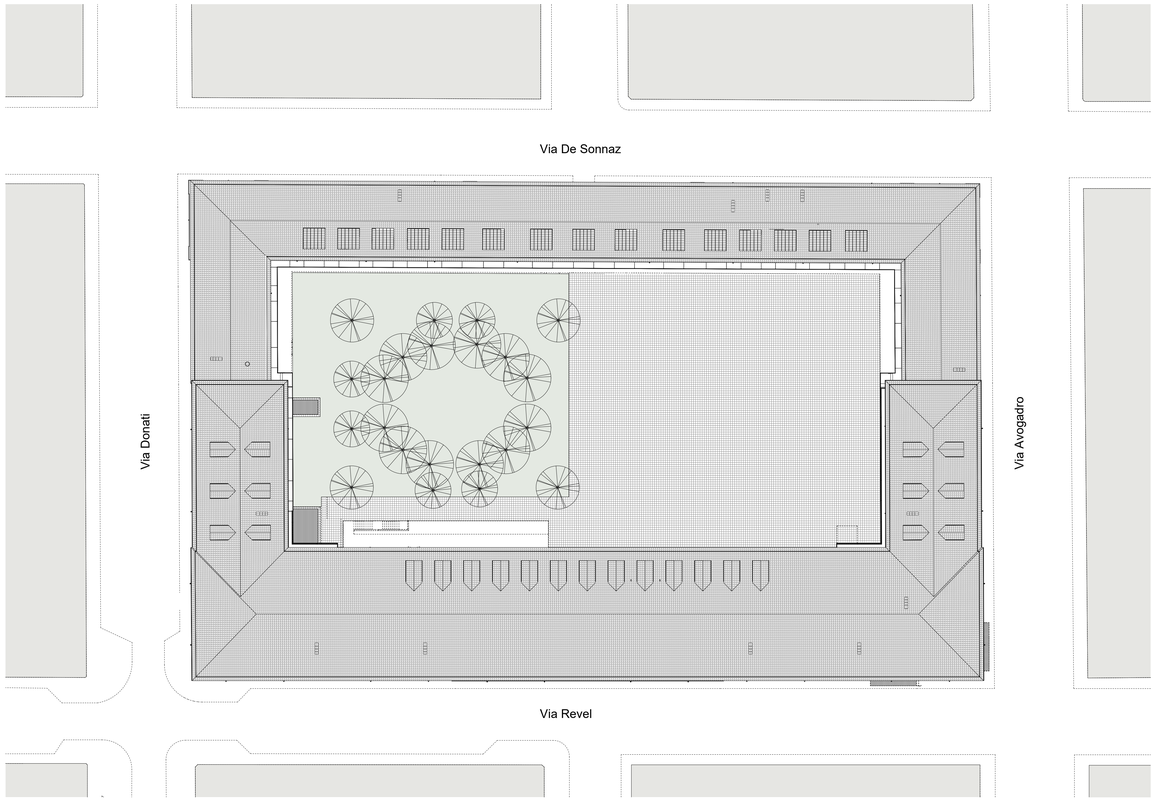

1 Planimetria Generale
1 : 300

ANGOLO VIA REVEL - VIA DONATI

ANGOLO VIA DE SONNAZ - VIA DONATI

ANGOLO VIA AVOGADRO DE SONNAZ

ANGOLO VIA REVEL - VIA AVOGADRO

Viste d'insieme

ANGOLO VIA REVEL - VIA DONATI

ANGOLO VIA DE SONNAZ - VIA DONATI

ANGOLO VIA AVOGADRO-DE SONNAZ

ANGOLO VIA REVEL - VIA AVOGADRO

Viste Esterne

Viste Interne Cortile

Città di Torino

Piano Regolatore Generale

Allegati tecnici

Aree di interesse archeologico e paleontologico

Tavola n. 15

Foglio unico

Nuovo PRG approvato con deliberazione Giunta Regionale n. 1 - 45091 del 21 Aprile 1995 pubblicata sul B.U.R. n. 21 del 24 maggio 1995.
Elaborato informatizzato.

Legenda

- Area centrale storica
- Zone suscettibili di ritrovamenti di interesse archeologico
- Zone suscettibili di ritrovamenti di interesse paleontologico

0 300m 1000m
Scala 1:20000

Cartografia numerica
Aggiornamento Giugno 2009 a cura del C.S.I. - Piemonte.

Allegati Tecnici - Fasce di Rispetto - Tavola n. 15

STATO ATTUALE

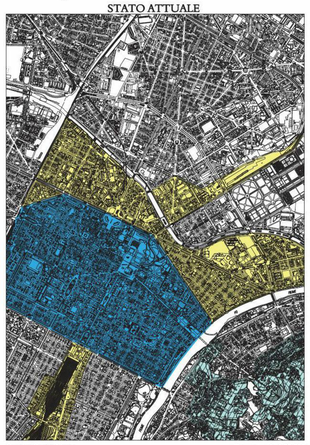

Estratto Foglio Unico — Estratto scala 1:20.000

Città di Torino

Nuovo Piano Regolatore Generale

Progettisti: Gregotti Associati Studio
Augusto Cagnardi
Pierluigi Cerri
Vittorio Gregotti
Architetti

Il Sindaco

Il Segretario Generale

Assessorato Legenda

Tavola n. 1

Foglio n. 0

Nuovo PRG approvato con deliberazione Giunta Regionale n. 1 - 45091 del 21 Aprile 1995 pubblicata sul B.U.R. n. 21 del 24 maggio 1995.

Elaborato informatizzato aggiornato con le variazioni al PRG approvate alla data del 28 Febbraio 2014

Zone normative

Zona urbana centrale storica

Aree normative

Aree da trasformare comprese nella Zona urbana centrale storica AT

0 50m
Scala 1:1000

Aggiornamento Dicembre 2013 a cura del C.S.I. - Piemonte.

Elaborato informatizzato aggiornato con le variazioni al PRG approvate alla data del 28 Febbraio 2014
Cartografia numerica aggiornata al Giugno 2009 a cura del C.S.I. - Piemonte.

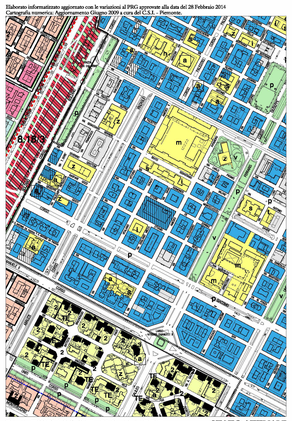

Estratto TAVOLA 1, fogli 8B e 9A (parte) del P.R.G. — STATO ATTUALE

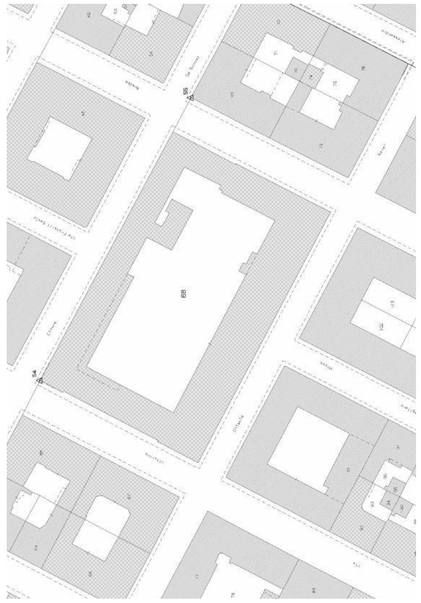

Estratto Mappa Catastale

Grafico di cui al P.R.G. approvato il 21/4/1995

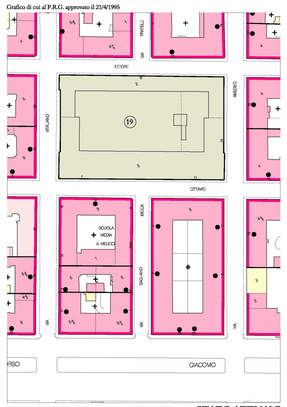

Estratto TAVOLA 3, foglio 16, (parte) del P.R.G. — STATO ATTUALE

Città di Torino

Nuovo Piano Regolatore Generale

Progettisti: Gregotti Associati Studio
Augusto Cagnardi
Pierluigi Cerri
Vittorio Gregotti
Architetti

Il Sindaco

Il Segretario Generale

Tavola di Piano Illustrativa

Zona urbana centrale storica
Perimetro dei caratteri architettonici degli edifici

Data Dicembre 1994

Tavola n. 6

Progetto definitivo di PRG adottato dal CC il 18/5/1993 con le modifiche introdotte in accoglimento delle osservazioni regionali, adottate dal CC il 22/12/1994

Legenda

Individuazione dei gruppi di edifici

- Edifici di gran prestigio
- Edifici di elevato interesse
- Edifici della conservazione consistente della città
- Edifici del complesso di via Doma
- Edifici del periodo tra le due guerre
- Edifici recenti

Qualità relative alle parti di edifici

- Tracciati di architettura aerea, fronti di notevole pregio
- Fronti eccezionali architettonici urbani
- Andatoi collegati con cortili e con giardini privati
- Spazi di cortile e giardino privato impronunati a un disegno architettonico di prestigio
- Spazi di cortile e giardino privato impronunati a un disegno architettonico corrente
- Tracciati "minori" cittadini
- Tracciati ad alta densità edilizia

Elementi di ornamento

- Scalinatone delle edicole
- Edifici complessi

Aree oggetto a particolare normativa

- Perimetro di studio
- Area delle Porte Palatine
- Area da trasformare

0 50m
Scala 1:1000

Cartografia numerica - S.T.NE
Maggio del 1993
Aggiornamento 1995
Digitalizzata ai sensi della legge 5/03/1985, n. 68
Aggiornamento 1996 - 1997 - 1998 - 1999 - 2000 - 2001 - 2002 - 2003 - 2004 - 2005 - 2006 - 2007 - 2008 - 2009 - 2010 - 2011 - 2012 - 2013 - 2014 - 2015 -