STUDIO

Comune di TORINO

UBICAZIONE: via Villa Giusti n.8/8/a	SCALA:	1:100	Tav. 2di3
	DATA:	26.11.2020	
	MISST. N.:		
Ing. rappr. Soc. PaMPa S.r.l.	MISST. DIM.:		
OGGETTO: AMPLIAMENTO EDIFICIO RESIDENZIALE L.R. 19/18 del 04.10.2018	TAVOLA STATO DI FATTO LICENZIATO		

LA COMMITTENZA	IL PROGETTISTA

STATO DI FATTO AUTORIZZATO

rif. DIA 2009-9-10421 del 22.05.2009

proprietà PaMPa appartenente al mappale n.385 al 19.12.1991
(144.75x20.05)+(44.75x20.10)) Q = 900,37 mq.

PIANO TERRA

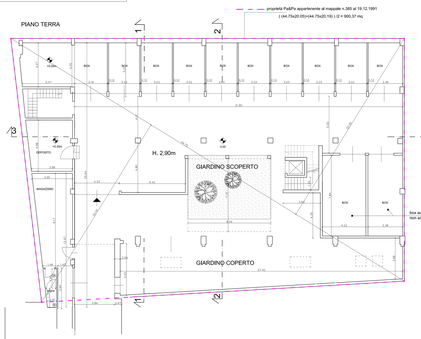

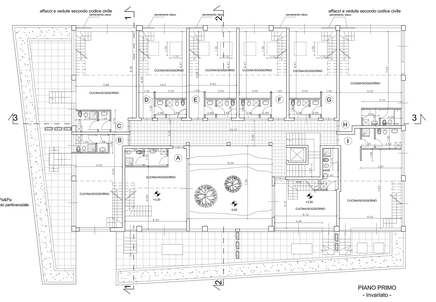

PIANO PRIMO
- invariato -

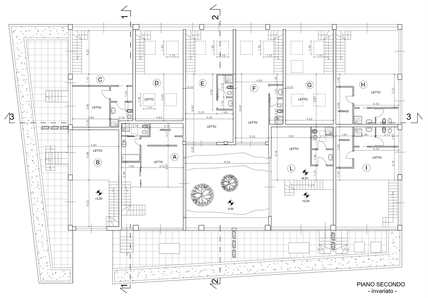

PIANO SECONDO
- invariato -

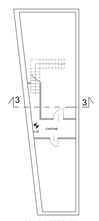

PIANO INTERRATO
- invariato -

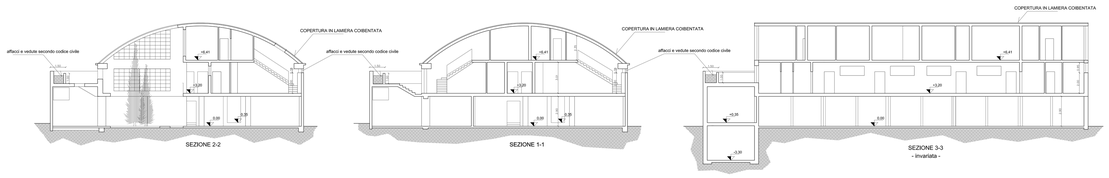

SEZIONE 2-2

SEZIONE 1-1

SEZIONE 3-3
- invariata -

DIMOSTRAZIONE GRAFICA E CALCOLI SLP STATO DI FATTO

rif. DIA 2009-9-10421 del 22.05.2009

SUPERFICIE LORDA = 75.32+517.06+ 307.99 = mq 900.37

proprietà PaMPa appartenente al mappale n.385 al 19.12.1991
(144.75x20.05)+(44.75x20.10)) Q = 900,37 mq.

PROGETTO PIANO TERRA
Sup come da DIA 2009-9-10421 del 22.05.2009 = (2.17x18.60)/2 = 3.11x18.60 + (18.12x1.17)/2 = mq 78.02
Sup in riduzione in quanto esterno dal mappale n.385 al 19.12.1991 = ((0.96+0.75)x3.11)/2) + ((0.75x0.10)/2) = 2.70 mq
Sup = 78.02 - 2.70 = mq 75.32

PROGETTO PIANO PRIMO
Sup = 8.30x11.40+ 5.65x2.45 + 32.38x9.24 + 6.67x2.43 + 3.03x8.28 + 12.88x5.29 = mq 517.06

PROGETTO PIANO SECONDO
Sup = 5.10x0.50 + 11.40x10.28 + 6.87x8.04 + 12.94x10.28 = mq 307.99