

COMUNE DI TORINO

PERMESSO DI COSTRUIRE IN DEROGA AL PRG
PER RISTRUTTURAZIONE EDILIZIA
CON DEMOLIZIONE E RICOSTRUZIONE
E MUTAMENTO DI DESTINAZIONE D'USO
DI FABBRICATI ADIBITI AD ATTIVITÀ LOGISTICA
PER INSEDIAMENTO DI MEDIA STRUTTURA DI VENDITA
IN VIA SOSEPPO ANGOLO VIA CARDINAL MASSAIA

PROPRIETÀ: Progetto Immobiliare S.r.l.
Corso Re Umberto I, 1 - 10121 Torino
Codice fiscale e p.iva: 08523810011
Amministratore unico: Vincenzo Mula
Codice fiscale: MLUVCN66D07Z112E

SCHEMA PLANIMETRICO
(sostituisce la tavola 02)

STATO DI FATTO COMPARATIVA PROGETTO









PROGETTISTA:
Arch. Raffaello Nutini
Studio Nutini & Partners
Piazza Crimea, 1 - 10131 TORINO
tel. 011 0204777 raffaello.nutini@gmail.com

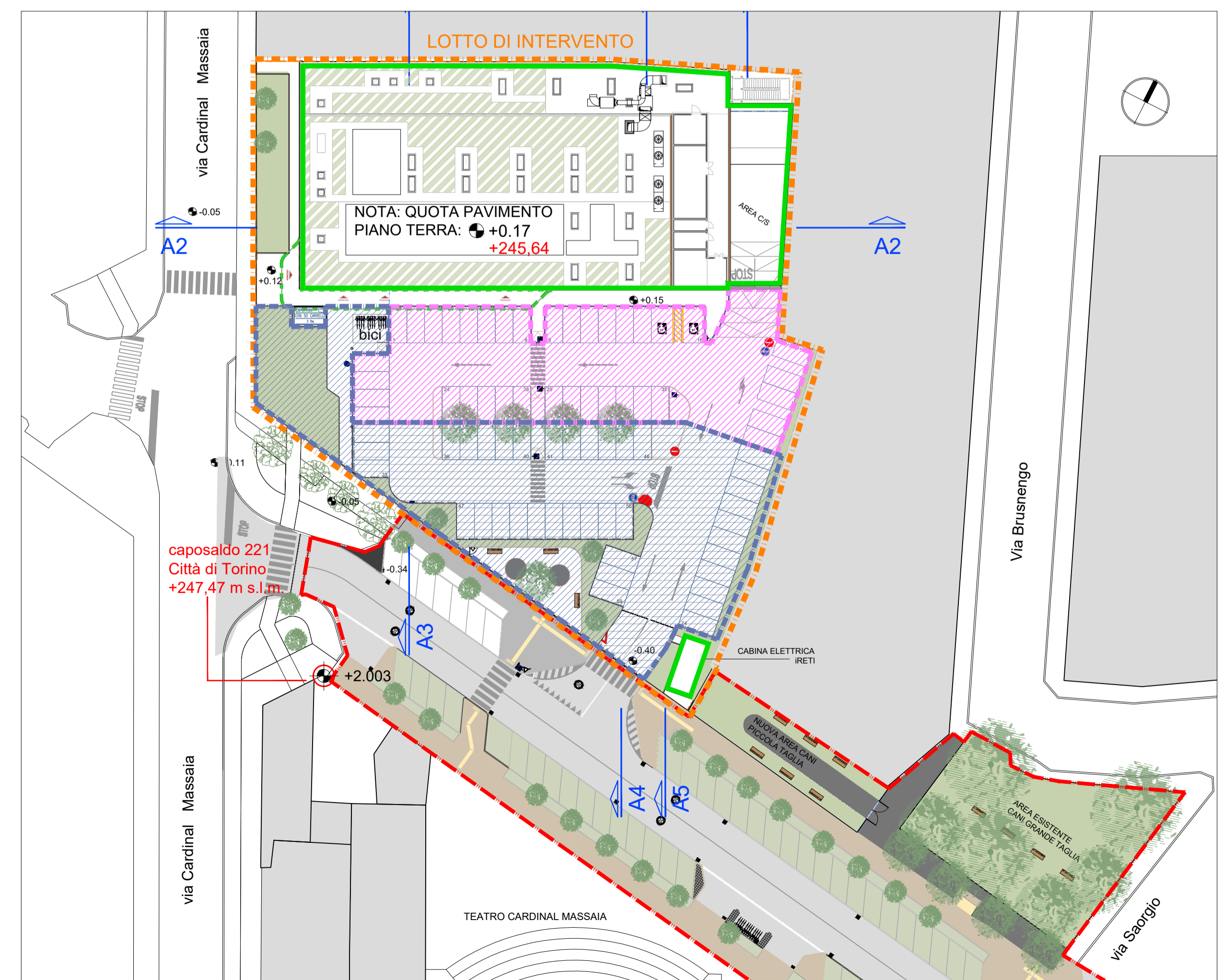
RESPONSABILE: Arch. Raffaello Nutini	ELABORAZIONE: Arch. Massimo Moro	DATA: 6 luglio 2020	SCALA: 1:500	TAV. Int_02 sostitutiva
---	-------------------------------------	------------------------	-----------------	-------------------------------

TUTTI I DIRITTI SONO RISERVATI. E' VIETATA LA RIPRODUZIONE ANCHE PARZIALE DI TESTI E DISEGNI

LEGENDA - PARAMETRI URBANISTICI

Dimostrazioni grafiche alle tavole Int_12; Int_13; Int_14

	LOTTO DI INTERVENTO	Sup. 5024 mq
	SUPERFICIE COPERTA	Sup. 2188 mq
	SUPERFICIE PER SERVIZI ASSOGGETTATA AD USO PUBBLICO	Sup. 1549,83 mq
	SUPERFICIE PARCHEGGI AD USO PUBBLICO	Sup. 1057,10 mq
	SUPERFICIE PARCHEGGI PRIVATI	Sup. 965,19 mq
	SUPERFICIE VERDE SU TERRAPIENO	Sup. 609,04 mq
	SUPERFICIE VERDE SU COPERTURA	
	PROPOSTA PER OPERE A SCOMPUTO Si rimanda al Progetto Preliminare per le Opere di Urbanizzazione a cura di: samep mondo engineering srl	



PLANIMETRIA GENERALE DI PROGETTO CON PARAMETRI URBANISTICI - Pianta delle coperture - scala 1:500