


FEDERALISMO DEMANIALE 2016

Scheda descrittiva dell'immobile


DENOMINAZIONE: SEDIMI DESTINATI A VIABILITÀ SITI IN VIA MAZZARELLO INT. 30 E IN VIA SAPETO

INDIRIZZO

Via Santa Maria Mazzarello, int. 30



Via Sapeto – Strada Antica di Grugliasco



DESCRIZIONE DELL'IMMOBILE

Trattasi di reliquati stradali costituenti la sede della carreggiata stradale delle vie individuate nella denominazione (via Sapeto e Strada Antica di Grugliasco, nei tratti individuati nella planimetria allegata al fondo della scheda descrittiva), con relativi marciapiedi.

Inoltre, ad essi si aggiunge anche la semi-carreggiata destra dell'interno (civico 30) di Via Santa Maria Mazzarello, per un tratto misurante circa 112 metri lineari.

Gli immobili sono già utilizzati per la viabilità carraia e pedonale dalla Città di Torino, in quanto inseriti nell'elenco viario; la Civica Amministrazione cura, altresì, la manutenzione ordinaria.

IDENTIFICATIVI CATASTALI


CATASTO TERRENI

FOGLIO	PART.	SUB.	Z.C.	PORZ.	QUALITÀ CLASSE	SUPERFICIE	RENDITA
1293	N.D.	-	-	-	-	~ 888,50 m ²	-
-							
1293	N.D.				-	~ 2181,51 m ²	-

FEDERALISMO DEMANIALE 2016

Scheda descrittiva dell'immobile

IMMAGINI



DESTINAZIONE DI P.R.G.

Area destinata a Viabilità



Area destinata a Viabilità



STATO OCCUPAZIONALE

Area destinata alla viabilità cittadina.

FEDERALISMO DEMANIALE 2016

Scheda descrittiva dell'immobile

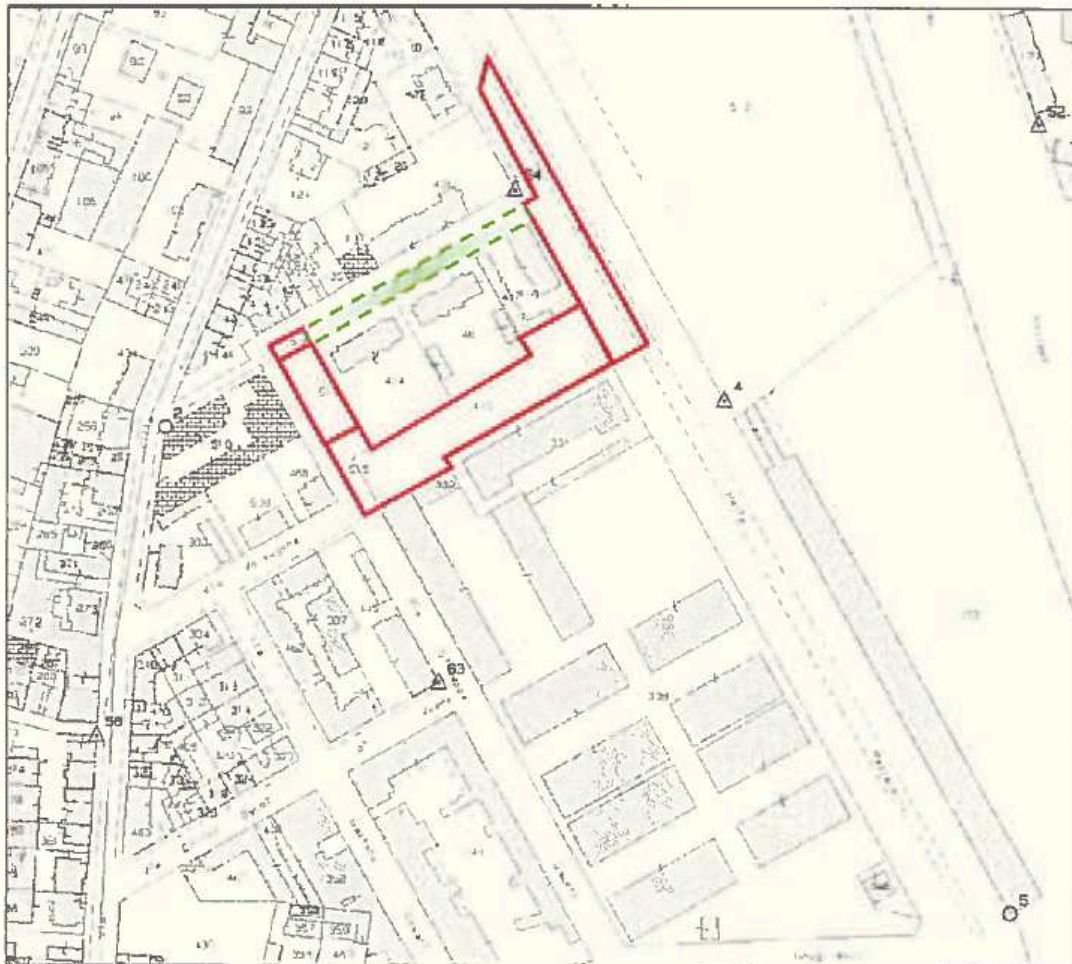


Via Sapeto



FEDERALISMO DEMANIALE 2016
Scheda descrittiva dell'immobile

Stralcio catastale



Via Santa Maria Mazzarello int. 30