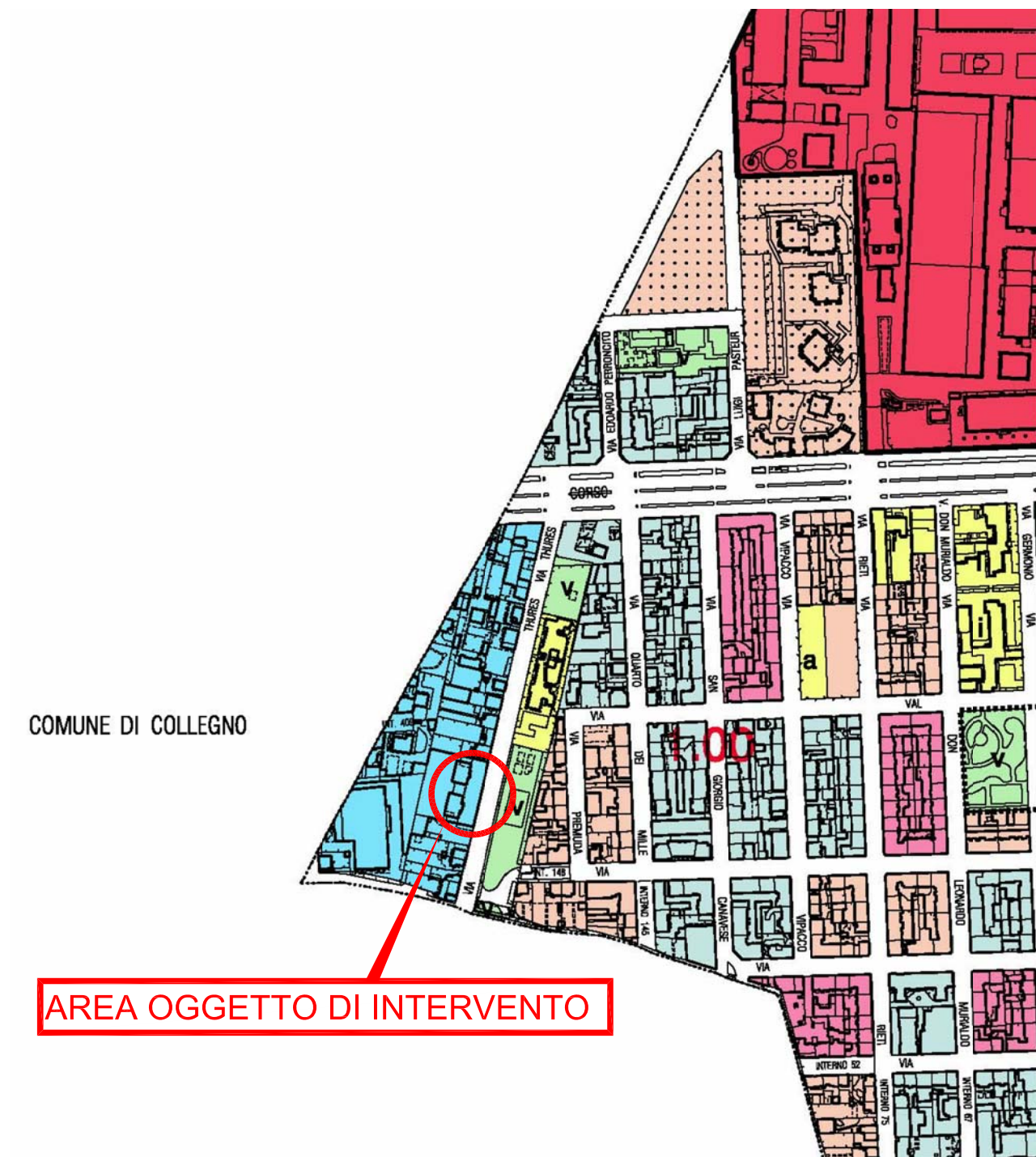
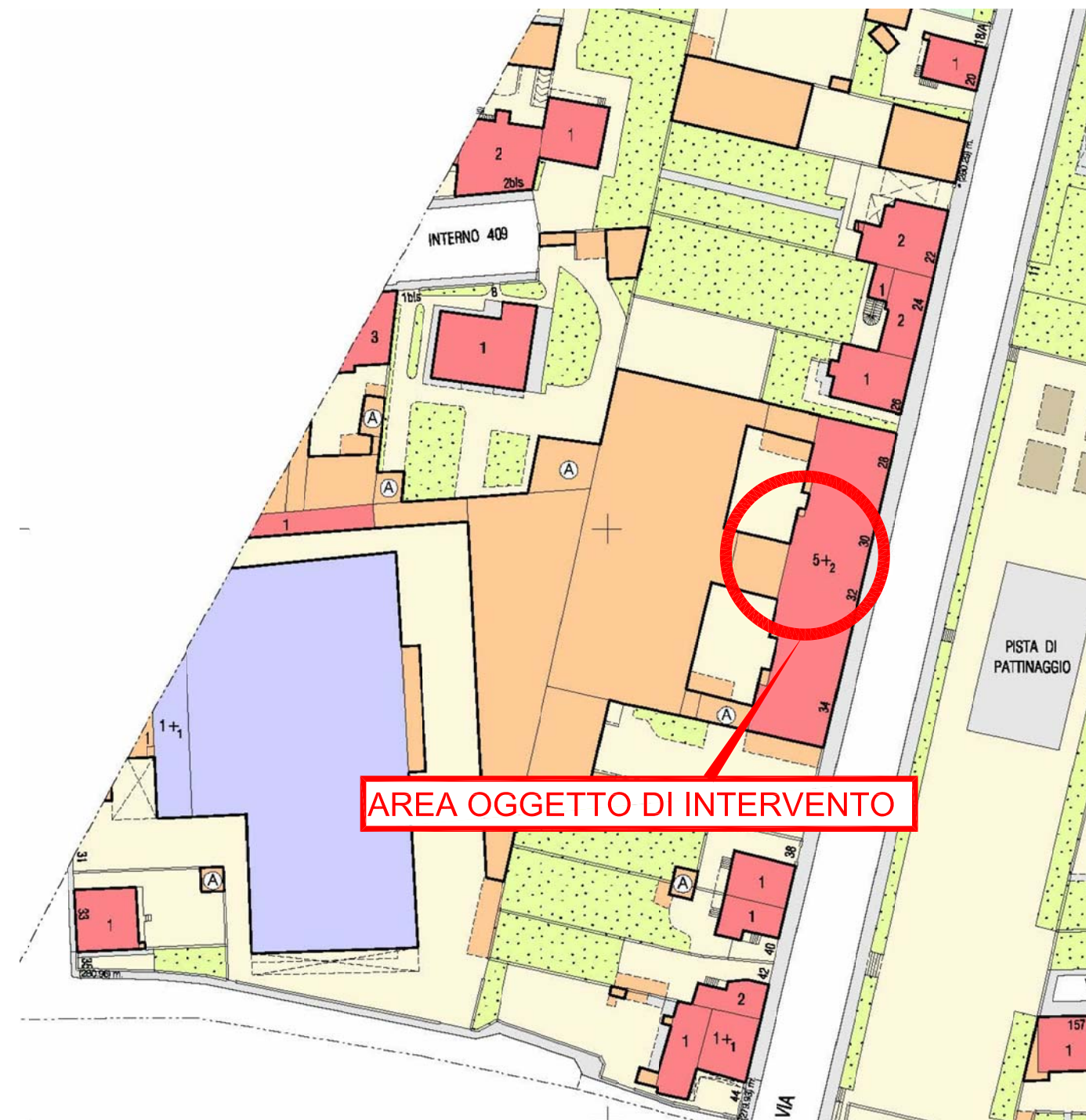


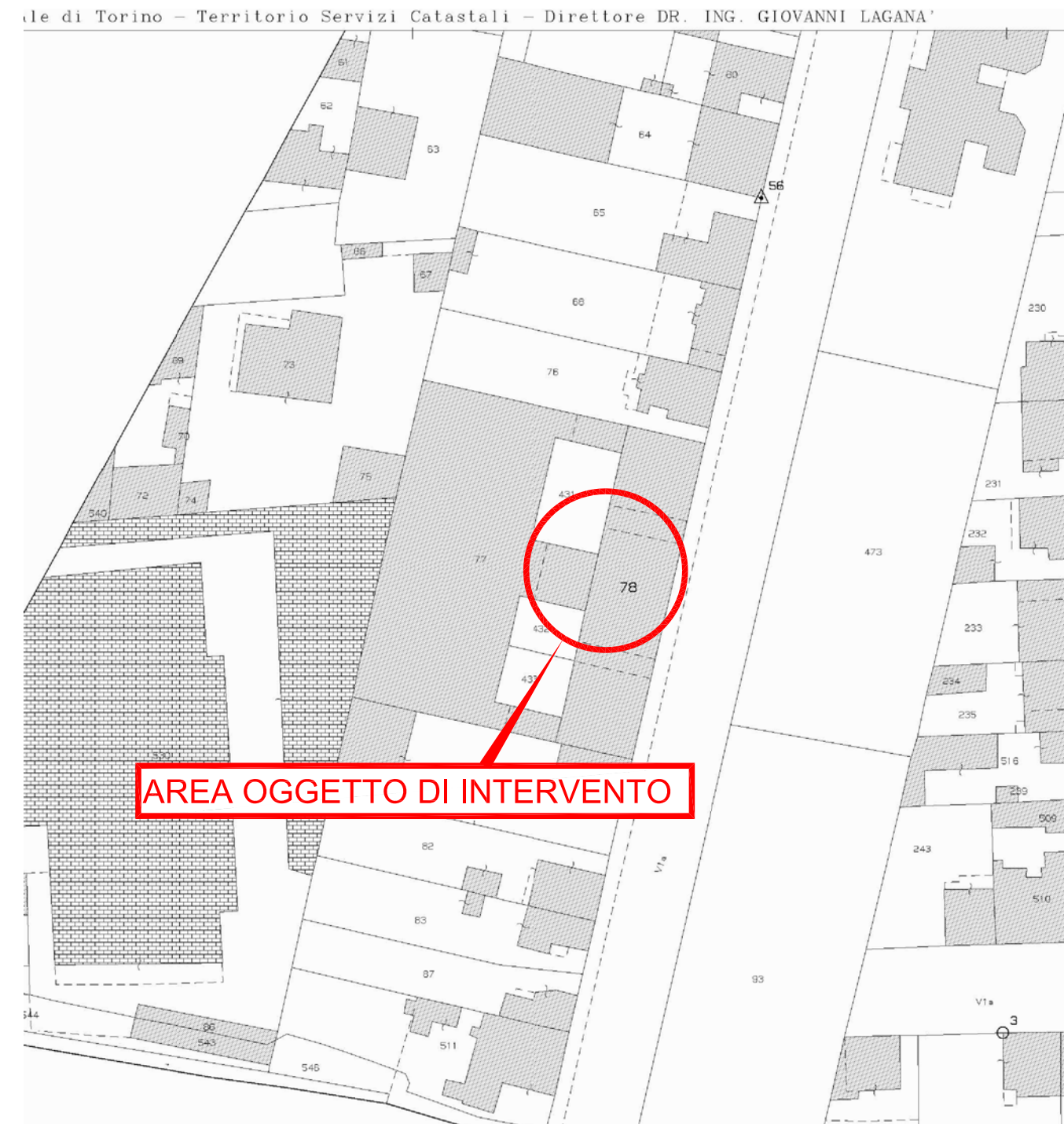
INQUADRAMENTO TERRITORIALE



ESTRATTO P.R.G. - SCALA 1:5000



ESTRATTO CARTA TECNICA - SCALA 1:1000



ESTRATTO MAPPA CATASTALE - SCALA 1:1000

CITTA' DI TORINO

PERMESSO IN DEROGA PER MUTAMENTO DESTINAZIONE D'USO
ai sensi dell'art. 14 del D.P.R. n. 380/2001 e s.m.i., della Legge 106/2011 e della D.G.R. 26 febbraio 2013

**MUTAMENTO DESTINAZIONE D'USO DA COMMERCIALE A
RESIDENZIALE SENZA OPERE**
UNITA' IMMOBILIARE SITA IN VIA THURES, 30

Documento	Tavola	Scala	Data emissione
INQUADRAMENTO TERRITORIALE: - ESTRATTO P.R.G. - ESTRATTO CARTA TECNICA - ESTRATTO MAPPA CATASTALE	ARC_01	1:5000 1:1000	AGOSTO 2014
	File	Redatto	Controllato
Richiedente			
Fabio Tatullo			
aggiorn.	data aggiorn.	oggetto aggiornamento	controllo
Progettista			
Geom. Carlo D'Agostino			
Commissa			
007-2012			
Note			

DIMENSIONE PROGETTO
Via Pragelato, 10 - 10139 Torino
P. IVA 07448500012
0113827179 0113801407
e-mail dimensione.progetto@fastwebnet.it

