All. 1

dr.ssa Susanna RORATO

Lire 350

Data presentazione: 11/04/1996 - Data: 12/01/2009 - n. TO0010397 - Richiedente COMUNE DI TORINO
Tot.schede: 1 - Formato di acq.: A2(419x594) - Fatt di scala: 1:1.5

Catasto dei Fabbricati - Situazione al 12/01/2009 - Comune di TORINO (L219) - < Foglio 1352 Particella 121 Subalterno 7 >
LUNGO DORA COLLETTA PIETRO n. 39/A piano: S1-T.

Ufficio Planimetria in atti

MINISTERO DELLE FINANZE
DIREZIONE GENERALE DEL CATASTO E DEI SERVIZI TECNICI ERARIALI

NUOVO CATASTO EDILIZIO URBANO

(A DECRETO-LEGGE 11 APRILE 1939, N. 652)

Planimetria dell'immobile situato nel Comune di TORINO *Via* L.go Dora Colletta 39/A

Ditta COMUNE DI TORINO

Allegata alla dichiarazione presentata all'Ufficio Tecnico Erariale di TORINO

PIANO TERRA (1° F.T.)

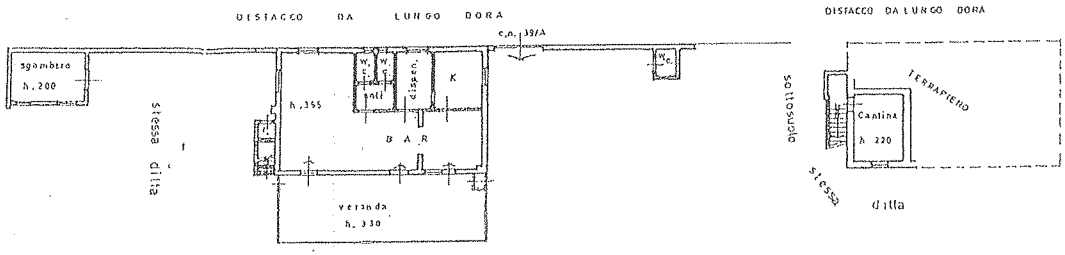

ESTR. MAPPA N.CEU.
F. 47 N° 63
SCALA 1:2000

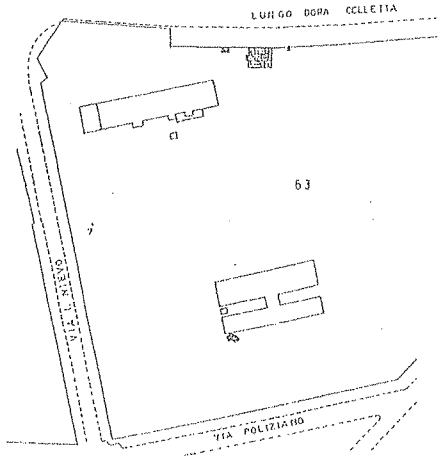

PIANO INTERRATO

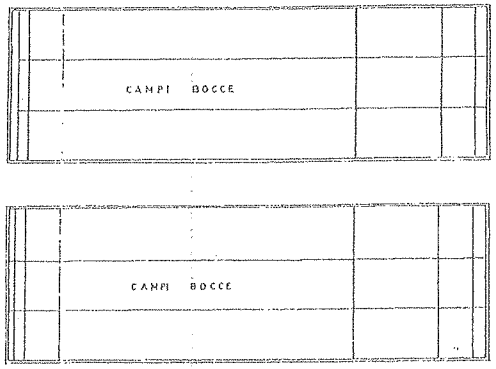

FOGLIO 47 N°63 SUB. 7

ORIENTAMENTO

SCALA DI 1: 200

SPAZIO RISERVATO PER LE ANNOTAZIONI D'UFFICIO	
DATA 11 04 96 PROT. N° V < 1365	C. 1165 11 APR. 1996 47 63 7 C4

Compilata dal GEOMETRA
(Ditta, ragione sociale)
WALTER RIENZI
Iscritto all'Albo dei GEOMETRI
della Provincia di TORINO
DATA 30 MAR. 1996
Firma

COLLEGIO GEOMETRI TORINO E PROVINCIA