PLANIMETRIA GENERALE
Scala 1:5000

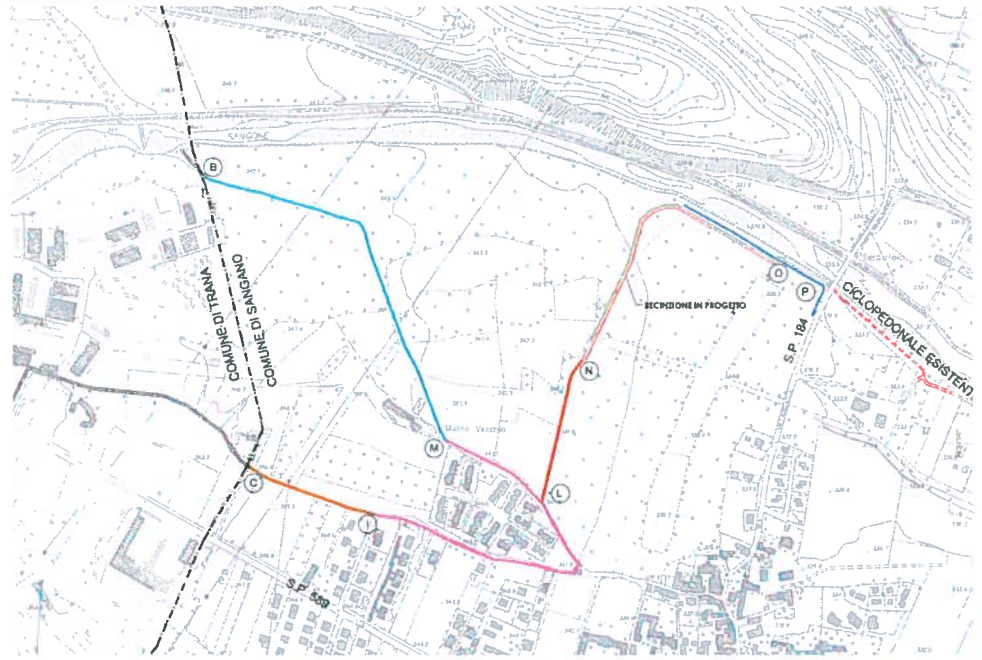

PLANIMETRIA DEL RACCORDO TRA LA S.P. 184 E LA PISTA DA SISTEMARE
Scala 1:200

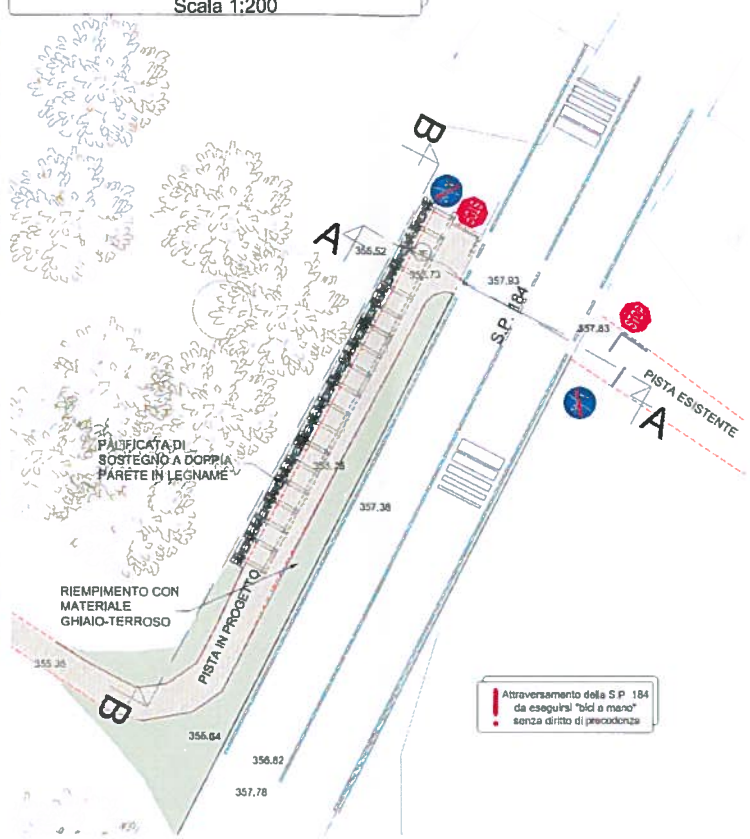

Attraversamento della S.P. 184 da eseguirsi "bici a mano" senza diritto di precedenza

PARTICOLARI DELLA PALIFICATA DI SOSTEGNO A DOPPIA PARETE
Scala 1:50

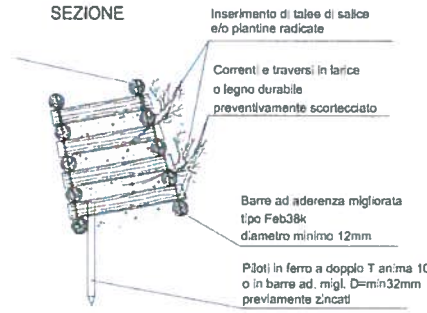

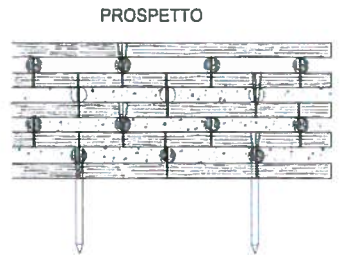

base (m)	altezza (m)	diametri minimi (m)	interasse traversi (m)	distanza pali (m)
palif. 1.00	1.00	0.20	1.50	3.00
palif. >1.00 - 1.50*	>1.00*1.50	0.20	1.50	2.00
palif. >1.50-2.00*	>1.50-2.50	0.25	1.25	1.00

TRONCO	LUNGH. (m)	SEZIONE TIPO	NOTE
C-I	232	"B"	POSIZIONAMENTO DI N. 4 CARTELLI "CORONA VERDE" E DUE PALI -
B-M	685	"A"	POSA DI N. 4 CARTELLI "CORONA VERDE" E DUE PALI - OPERAZIONI DI DIRADAMENTO DA EFFETTUARE
I-L	496	-	DELIMITAZIONE DELLA PISTA CON SEGNALETICA ORIZZONTALE E POSA DI N. 6 CARTELLI "CORONA VERDE" E TRE PALI
L-M	200	-	DELIMITAZIONE DELLA PISTA CON SEGNALETICA ORIZZONTALE E POSA DI N. 4 CARTELLI "CORONA VERDE" E DUE PALI
L-N	256	"B"	POSIZIONAMENTO DI N. 4 CARTELLI "CORONA VERDE" E DUE PALI -
N-O	521	"D"	POSA DI N. 4 CARTELLI "CORONA VERDE" E DUE PALI - DELIMITAZIONE CON RECINZIONI E MACCHE ARBUSTIVE
O-P	102	"D"	POSA DI N. 4 CARTELLI "CORONA VERDE" E DUE PALI - OPERAZIONI DI DIRADAMENTO DA EFFETTUARE

SEZIONI
Scala 1:100

SEZIONE A-A

Scala altezz 1: 100
Scala lungh e 1: 100

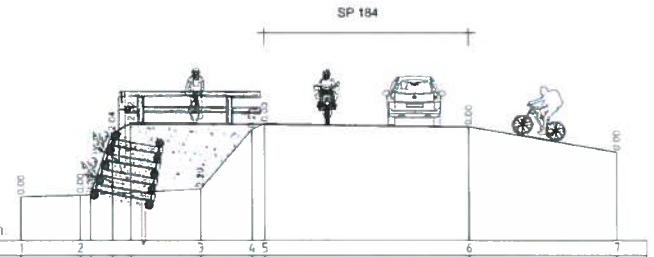

O = 3 00 m s.l.m.

SEZIONI	1	2	3	4	5	6	7
DISTANZE PARZIALI ATTUALE	2.01	0.74	2.35	1.74	6.87	4.98	
STANZE PROGRESSIVE ATT.	0.00	2.01 2.75	5.10 7.45	9.19 10.93	17.80	22.78	27.76
QUOTE TERRENO ATT.	355.47	355.52 355.54	355.58 356.61	356.73	357.73 357.93	357.83	356.97
DISTANZE PARZIALI PROGETTO	2.01	0.74	2.35	1.74	6.87	4.98	
QUOTE TERRENO PROGETTO	355.47	355.52 355.54	357.62 357.93	357.93 357.94	357.83	356.97	

a a altezz 1: 1
cala l ngh · 0

- 4 m s.l.m

SEZIONI	1	2		3		4
DISTANZE PARZIALI ATTUALE	2.57	0.64	16.32	6.87	10.18	3.71
DI TAN E PR · E IVE ATT	00	2.57 3.58	19.90	26.48	36.66	40.38
O OTE TERRE ATT.	355.52	355.52 356.68	356.75	356.65	355.51	355.46
DISTANZE PARZIALI PROGETTO	2.57	0.64	16.3	6.87	10.18	3.71
QUOTE TERRENO PROGETTO	355.52	355.52 357.39	356.51	356.16	355.51	355.46

PARAPETTO IN LEGNAME
Scala 1:50

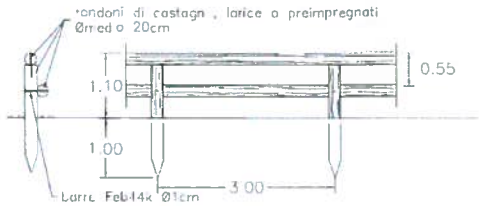

SEZIONE TIPO "B"
PISTA IN SEDE ESISTENTE SCONNESSA
Scala 1:50

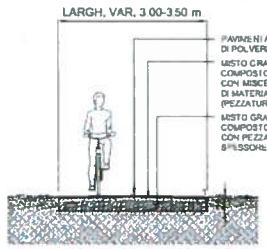

SEZIONE TIPO "D"
PISTA IN NUOVA SEDE
Scala 1:50

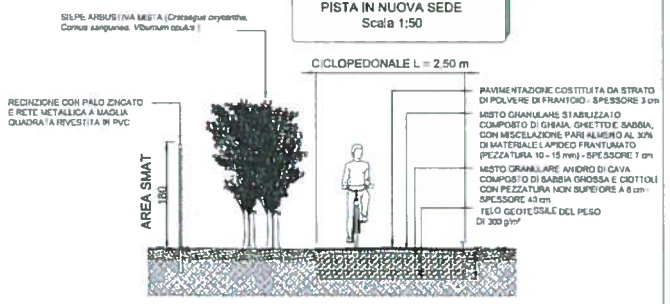

SEZIONE TIPO "A"
PISTA INSEDE ESISTENTE
Scala 1:50

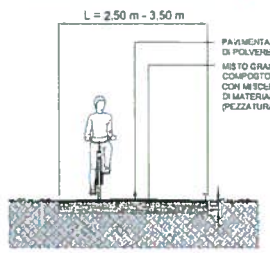

PROVINCIA DI TORINO

AREA DECENTRAMENTO, SISTEMA INFORMATIVO, ORGANIZZAZIONE
SERVIZIO ASSISTENZA TECNICA AI COMUNI

-CORONA VERDE 2 - AMBITO NICHELINO-
PROGETTO 1
Sistema di Interventi per la sistemazione naturalistica spondale e la fruizione ciclopedonale del Sangone - Tratto pedemontano

PROGETTO DEFINITIVO

INTERVENTI NEL COMUNE DI SANGANO
PERCORSI CICLOPEDONALI

CODICE PROGETTO						
11 006 D	0	05	7I	AA	015	0

Validazione	Data prevalente	Oggetto	Scala	Formato
0	01/30/2	1° stralcio-ok	NA	1x1

IL COORDINATORE DEL GRUPPO DI PROGETTAZIONE:
Geom. Massimo CEPPI
Provincia di Torino

Geom. Massimo CEPPI
Provincia di Torino

Studio Blanchard-Gallo
Progettazione ambientale ingegneria naturalistica
sistemazioni idraulico-forestali
Dott. For. Guido Blanchard - Dott. Arch. Paolo Gallo

IL DIRIGENTE DEL SERVIZIO ASSISTENZA TECNICA AI COMUNI
RESPONSABILE UNICO DEL PROCEDIMENTO Ing. Sandro PETRUZZI