STATO STATO DI FATTO _ SOPPALCO Q.+3,50

STATO AUTORIZZATO _ PIANTA PIANO TERRENO

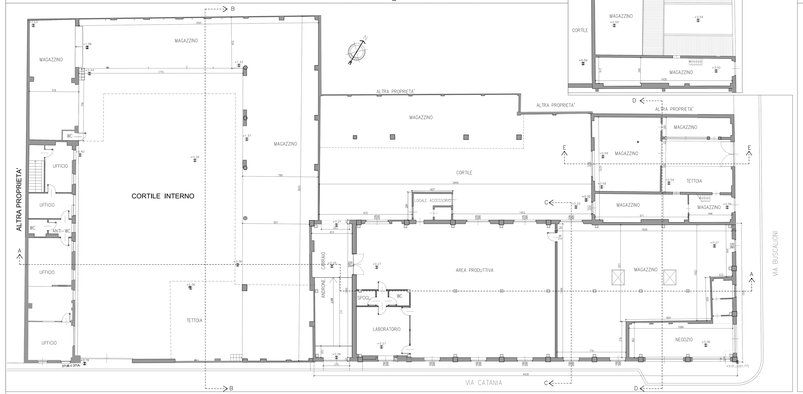

STATO DI FATTO/AUTORIZZATO _ PIANTA COPERTURE

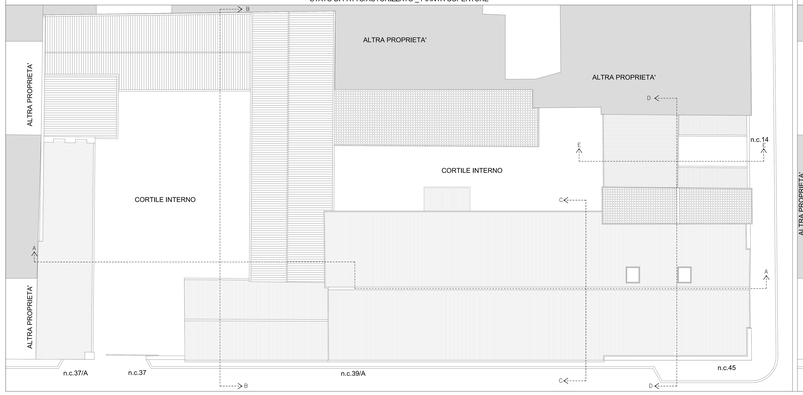

PROGETTO _ QUOTA +3,50

PROGETTO _ PIANTA PIANO TERRENO

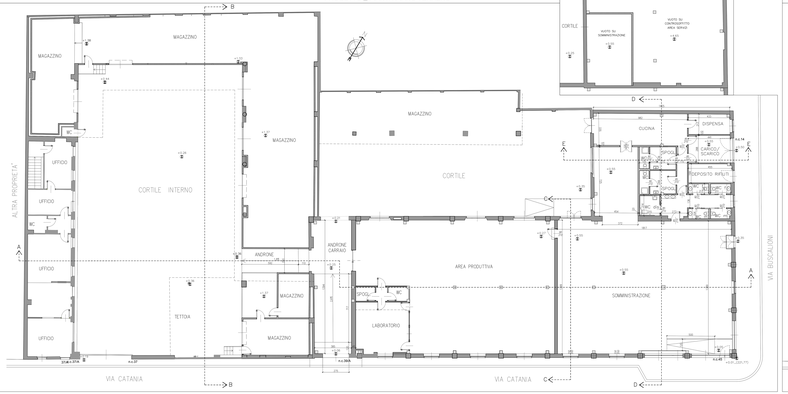

PROGETTO _ PIANTA COPERTURE

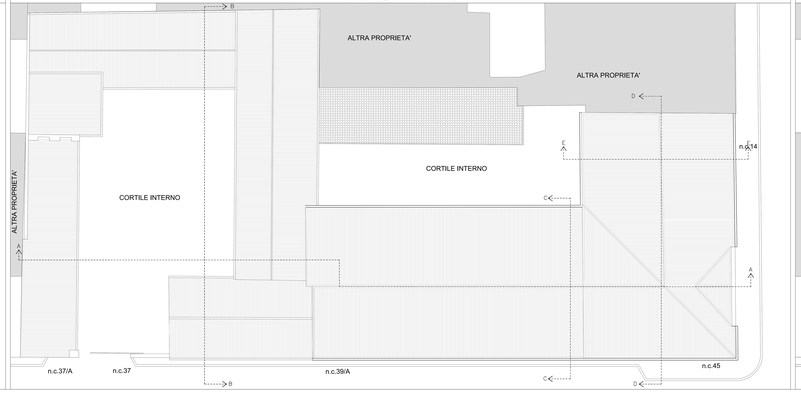

SOVRAPPOSIZIONI _ QUOTA +3,50

SOVRAPPOSIZIONI _ PIANTA PIANO TERRENO

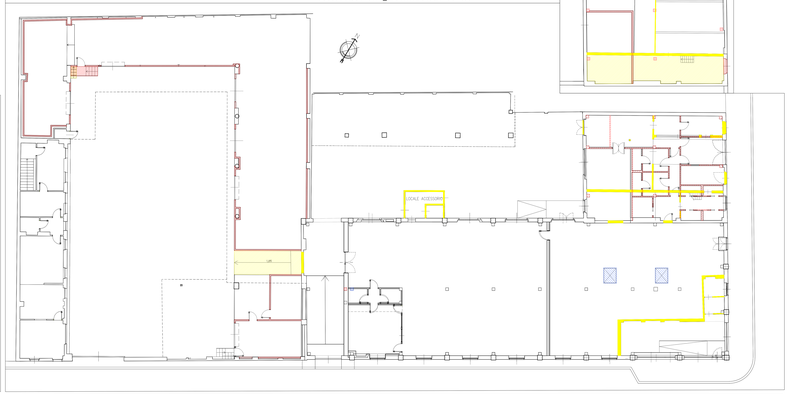

SOVRAPPOSIZIONI _ PIANTA COPERTURE

TABELLA DEI VOLUMI

ETICHETTA LOCALE	DESTINAZIONE	LUNG. LORDA (m)	LARGH. LORDA (m)	ALTEZZA LORDA (m)	Quantità Superficie CORPO A (mq)	Quantità Superficie CORPO B (mq)	Quantità Superficie CORPO C (mq)	Quantità Superficie TOTALE (mq)	Quantità Volume TOTALE (mc)
		m	m	m	mq	mq	mq	mq	mc
AL NUOVO									
A_01	CUCINA	12.16	8.20	4.15	99.7	NO	4.80	104.5	NO
A_02	DISPENSA	5.11	4.20	1.14	21.4	NO	2.04	23.4	NO
A_03	SOMMINISTRAZIONE	19.84	8.20	4.15	162.7	NO	7.80	170.5	NO
A_04	SPOGLIATOIO MASCHI	4.10	1.70	3.30	6.9	NO	0.00	6.9	22.8
A_05	SPOGLIATOIO MASCHI	4.10	1.70	3.30	6.9	NO	0.00	6.9	22.8
A_06	WC	1.70	1.70	3.30	2.9	NO	0.00	2.9	9.6
A_07	SPOGLIATOIO	4.42	1.70	3.30	7.5	NO	0.00	7.5	24.8
A_08	WC	1.70	1.70	3.30	2.9	NO	0.00	2.9	9.6
A_09	LABORATORIO	19.84	8.20	4.15	162.7	NO	7.80	170.5	NO
A_10	PUBBLICO	3.23	3.70	3.28	11.9	NO	0.00	11.9	39
A_11	PUBBLICO	3.23	3.70	3.28	11.9	NO	0.00	11.9	39
A_12	PUBBLICO	3.23	3.70	3.28	11.9	NO	0.00	11.9	39
A_13	ANDRONE	14.47	2.70	4.55	39.1	NO	0.00	39.1	NO
A_14	WC LAVABIL. PUBB.	4.57	1.70	3.30	7.8	NO	0.00	7.8	25.7
A_15	WC CONTR. PUBBL.	2.23	1.70	3.30	3.8	NO	0.00	3.8	12.5
A_16	WC LAVABIL. PUBB.	4.57	1.70	3.30	7.8	NO	0.00	7.8	25.7
AREA SOMMINISTRAZIONE E NASTRO									
B_01	SOMMINISTRAZIONE ESTERNO	145.57	6.38	55.80	921.8	NO	92.80	921.8	NO

LEGENDA RETINI INTERVENTI

- AREA NON OGGETTO D'INTERVENTO
- DEMOLIZIONI
- NUOVE COSTRUZIONI
- DEMOLIZIONI NON ESEGUITE
- COSTRUZIONI NON ESEGUITE