

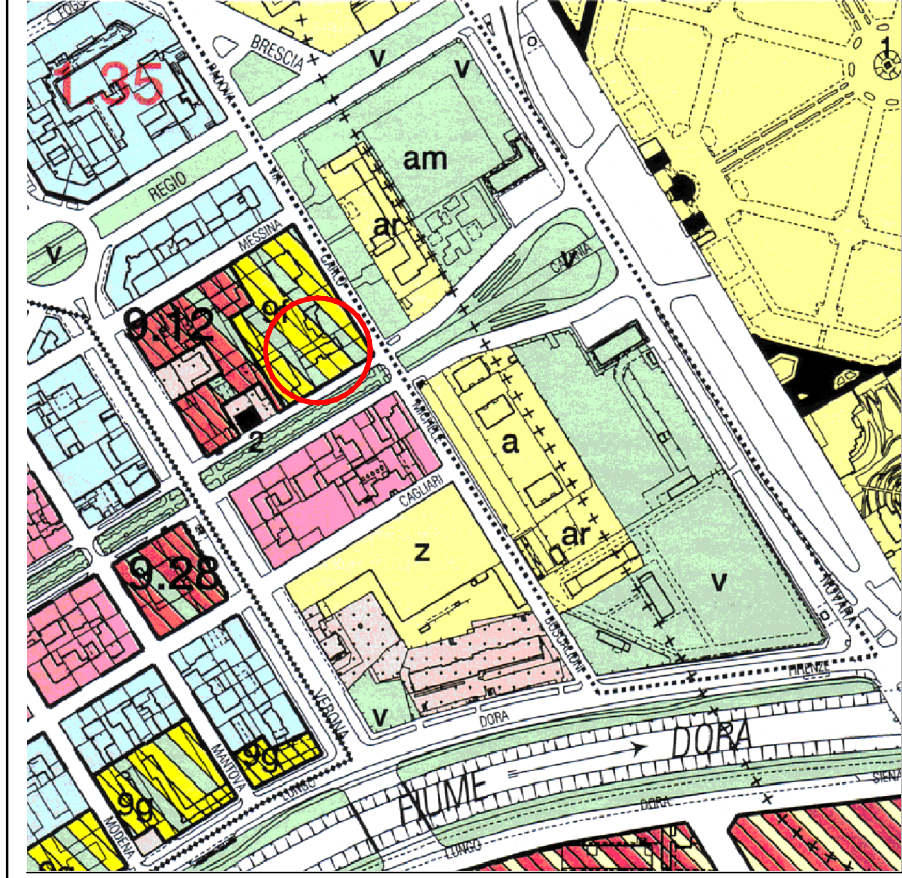


PLANIMETRIA GENERALE - scala 1:200

AREA DI PROPRIETA'   
 AREA OGGETTO DI RICHIESTA IN DEROGA 

ESTRATTO P.R.G.C. - scala 1:5000



CARTA TECNICA\_TAV.194 \_ scala 1:1000



DATA	FILE	REVISIONE	APPROV.

**CITTA' DI TORINO**

via Catania, 39-45  
 via Buscalioni 14-16

**PERMESSO DI COSTRUIRE  
 IN DEROGA**

art. 14 D.P.R. n. 380/2001 e art.5 c.9-14 Legge 106/2011  
 IN VARIANTE ALLA S.C.I.A.  
 prot. 2017/9/23625

ELABORATO	CARTOGRAFIA E PLANIMETRIA GENERALE	TAVOLA	A-00
-----------	---------------------------------------	--------	------

DATA	20/03/2018	SCALA	VARIE
FILE			


 PROGETTO:  
 arch. Flavio MODENA  
 arch. Romana GRANATA  
**Flavio Modena**  
**+ ASSOCIATI**  
 Via San Quintino 18/c - 10121 - Torino  
 Tel: 011.557.90.47 Fax: 011.197.08.331 coll.:  
 e-mail: design@modenassociati.it arch. Paola AGGRADI

PROPRIETA'  
**BRICARELLO Germana**  
 strada dei Cunioli Alti 63 - Moncalieri  
 C.F.: BRCGMN37H65L219R

Questo elaborato è di proprietà dello studio Flavio Modena + Associati. Qualsiasi divulgazione e riproduzione anche parziale deve essere espressamente autorizzata.