ESTRATTO DI NUOVO P.R.G.C. scala 1: 5000

ESTRATTO DI MAPPA COMUNALE scala 1: 1000

I PROGETTISTI

ING.GIR. CIRAFFA
Ordine Ing. Napoli n.4
Via Cimarosa, 80 - 80127 Napoli (TO)
C.F.: CRA-ING

Dottore Agronomo
Geom. Cirillo Afano
Ordine Geom. Napoli n.4
Via Cimarosa, 80 - 80127 Napoli (TO)
C.F.:CMRAGO

LA PROPRIETA'
Sig. MAMDOUH HUSSEIN Abdelhadi
c/o Verolengo 1,2/A - 10100 TORINO
C.F.: MMDHSN68L19Z336

COMUNE: TORINO	LOCALITA': c/o Verolengo 1,2/A - 10100 Torino		TAV. ARCHIVIO: 01A
ING.GIR. CIRAFFA Ordine Ing. Napoli n.4 Via Cimarosa, 80 - 80127 Napoli (TO) C.F.: CRA-ING P.IVA: 04 [illegible]	PROPRIETA': **Sig. MAMDOUH HUSSEIN Abdelhadi**		ACCORPAMENTO:
	COMMITTENTE: **Sig. MAMDOUH HUSSEIN Abdelhadi**		DATA: 23.10.2018
	OGGETTO: **Permesso di Costruire** in deroga ai sensi dell'art.14 del D.P.R. 380/2001 e ss.mm.ii. per la demolizione e ricostruzione di un fabbricato ad uso residenziale ed opere di urbanizzazione ai sensi dell'art.16 del D.P.R. 380/2001 e ss.mm.ii. **ELAB.C**		REVISIONE: 23.10.2018
	SCHEDA: **ELAB.C1 TAVOLA DOCUMENTAZIONE: IN PROGETTO: CONTEGGI, VERIFICHE: PLANIMETRIA GENERALE. CAPO, PROGETTISTA: ING. GIRAFFA**		DATA: 23.10.2018
1 CAMPO 2 LUCIDO 3 NON SOVRAPPONE	SCALE: 1:200 1:100 1:50 1:20 1:10 1:5 1:1		TAVOLA: 01Ci

ESTRATTO CATASTALE N.C.T. scala 1:1000
Foglio n.1121 Particella n.38

PLANIMETRIA GENERALE
scala 1:200

PLANIMETRIA GENERALE
scala 1:100

CONTEGGI E VERIFICHE

CONTEGGI SUPERFICIE FONDIARA

P_1 = L(31 + 3.40) + L(48.2 + 2.7)	35.71 mq
P_2 = (12.5 + 1.65) - (5.85/2) +	19.90 mq
P_3 = (10.85 + 3.65) - (5.85/2) +	40.17 mq
P_4 = L(5.85 + 2.7)	21.94 mq
P_5 = L(5.85 + 2.7) - (5.85/2) +	21.94 mq
S_f = $\sum_{1}^{n} P_n$ = $P_1 + P_2 + P_3 + P_4 + P_5$	139.66 mq
A DEDURE (VOLUMI N. 31.1 SUD + L.150) =	19.80 mq
SUP. FONDIARA TOTALE: $S_{f.t}$ = S_f - (VOL. SUD + L.150) =	119.86 mq

CONTEGGI SLP massima realizzabile

$S_{l.p.}$ = $S_{f.t}$ x 0.4 = (VOL. SUD + L.150) = 47.94 (VOL. SUD + L.150) = 67.94 mq

CONTEGGI SLP ESISTENTE

P^{-1} = L(12.65+1.7+0.65) + (1.65+0.5) + (5.35+0.5) =	101.20 mq
P^{0} = L(12.65+1.7+0.65) + (1.65+0.5) + (5.35+0.5) =	101.20 mq
P^{1} = L(12.65+1.7+0.65) + (1.65+0.5) + (5.35+0.5) =	101.20 mq
$S_{l.p.}$ = $\sum_{1}^{n} P$ = $P^{-1} + P^{0} + P^{1}$ =	303.60 mq

CONTEGGI SLP IN PROGETTO

$P^{-1}_{p.}$ = L(14.7 x 1.5) = 22.05 mq

CONTEGGI VOLUME IN PROGETTO

$P^{-1}_{p.}$ = L(14.7 x 1.5) = 22.05 mq

VERIFICHE SLP TOTALE

$S_{l.p.}$ = $S_{l.p.}$ - $S_{l.p.}$ = 303.60 - 22.05 = 281.55 mq ≤ 340.0 mq = 340.00 mq

VERIFICHE DI PROGETTO

AREA A PARCHEGGIO

AP_1 = L(14.4 x 2.5)M = 21.57 mq
AP_2 = L(12.2 x 2.5)M = 21.57 mq
43.14 mq ≥ 21.57 mq (MINIMO)

AREA A PARCHEGGIO

$AV_{p.}$ = 50.00 mq

AREA COPERTA

$AC_{p.}$ (esistente) = 118.35 mq

AREA LIBERA

$AL_{p.}$ (esistente) = 219.90 mq

APPROVATO

PIANTA PIANO SECONDO

PIANTA COPERTURA

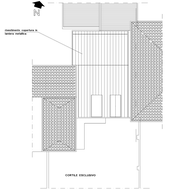

STRALCIO SEZIONE A-A



STRALCIO SEZIONE B-B

PROSPETTO SUD

STRALCIO PROSPETTO NORD

STRALCIO PROSPETTO OVEST

SOVRAPPOSIZIONI

PIANTA PIANO SECONDO

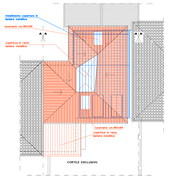

STRALCIO SEZIONE A-A

STRALCIO SEZIONE B-B

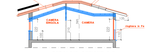

PROSPETTO SU VIA VEROLENGO

STRALCIO PROSPETTO NORD

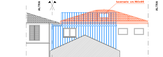

Nuove Opere
Demolizioni
Opere autorizzate con asseverazione
Demolizioni autorizzate con asseverazione

STRALCIO PROSPETTO OVEST

IN VARIANTE

PIANTA PIANO SECONDO

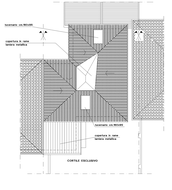

STRALCIO SEZIONE A-A

STRALCIO SEZIONE B-B

PROSPETTO SU VIA VEROLENGO

STRALCIO PROSPETTO NORD

STRALCIO PROSPETTO OVEST

INSERIMENTO AMBIENTALE

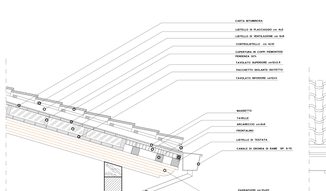

STRALCIO SEZIONE

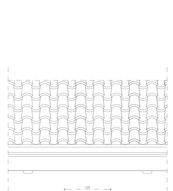

STRALCIO PROSPETTO

PARTICOLARE DI FACCIATA
SCALA 1:20

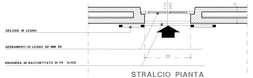

STRALCIO PIANTA

VISTA SU VIA VEROLENGO - STATO ATTUALE

VISTA SU VIA VEROLENGO - RENDERING DI PROGETTO

RENDERING DI PROGETTO