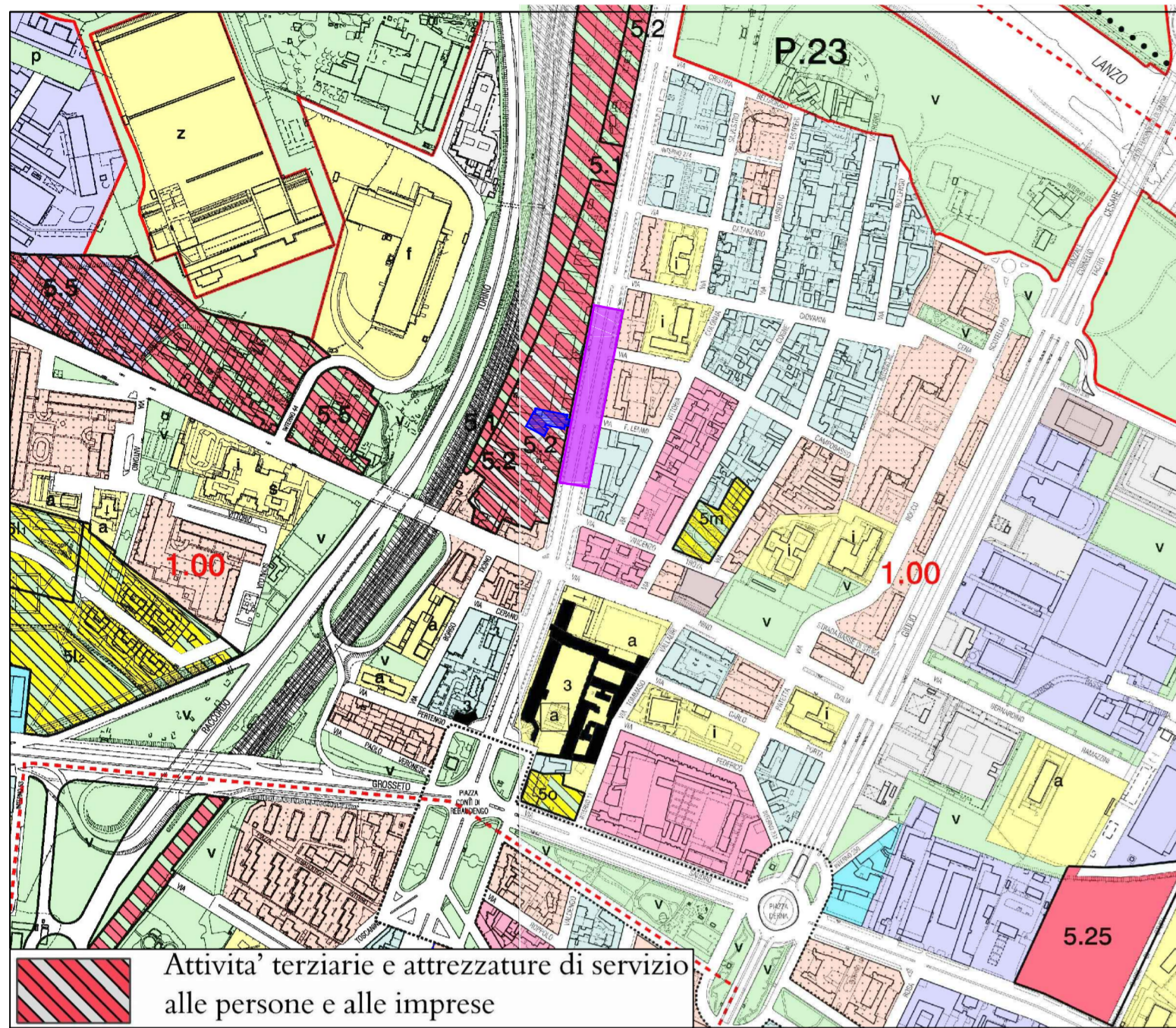
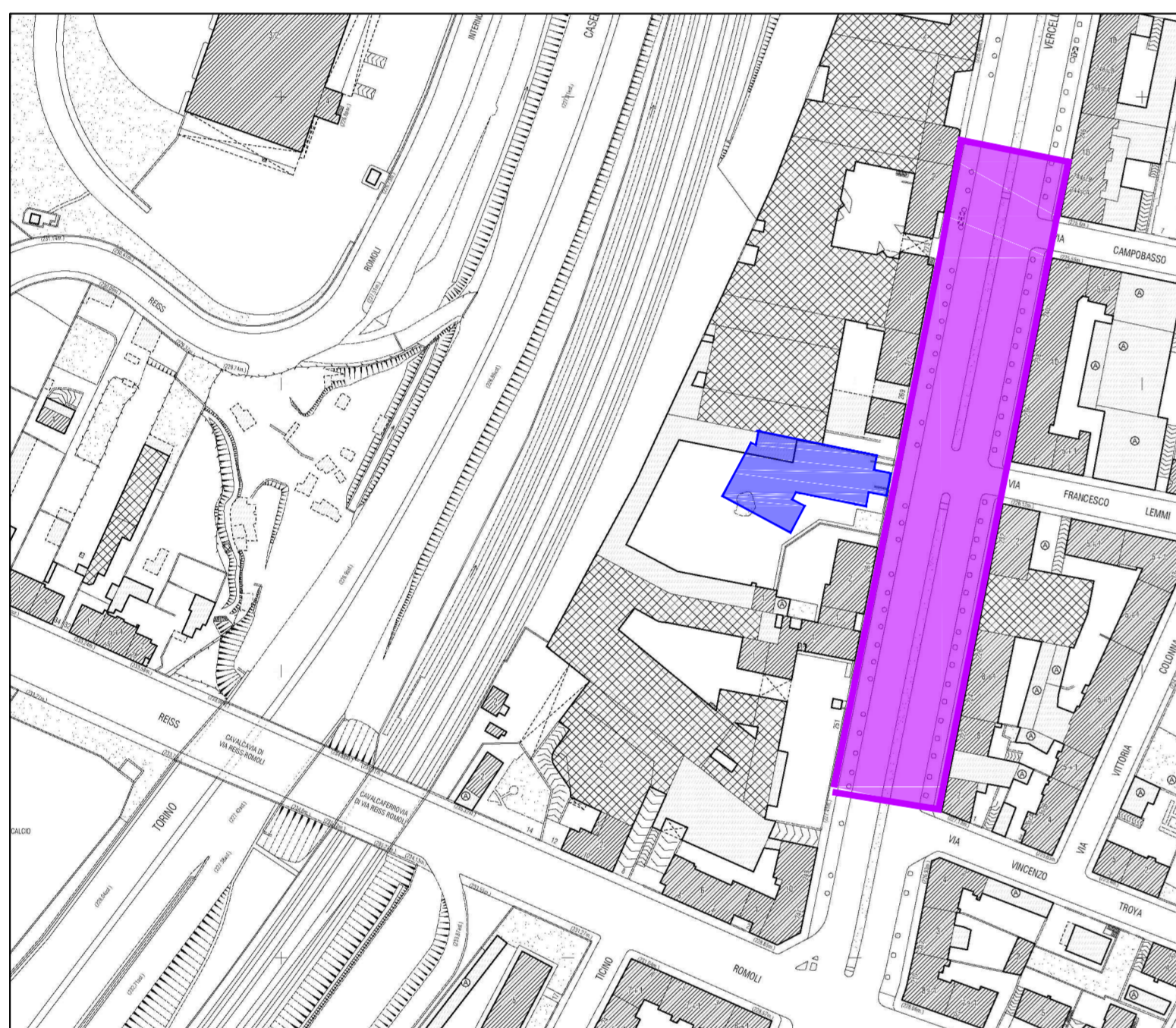


INQUADRAMENTO TERRITORIALE

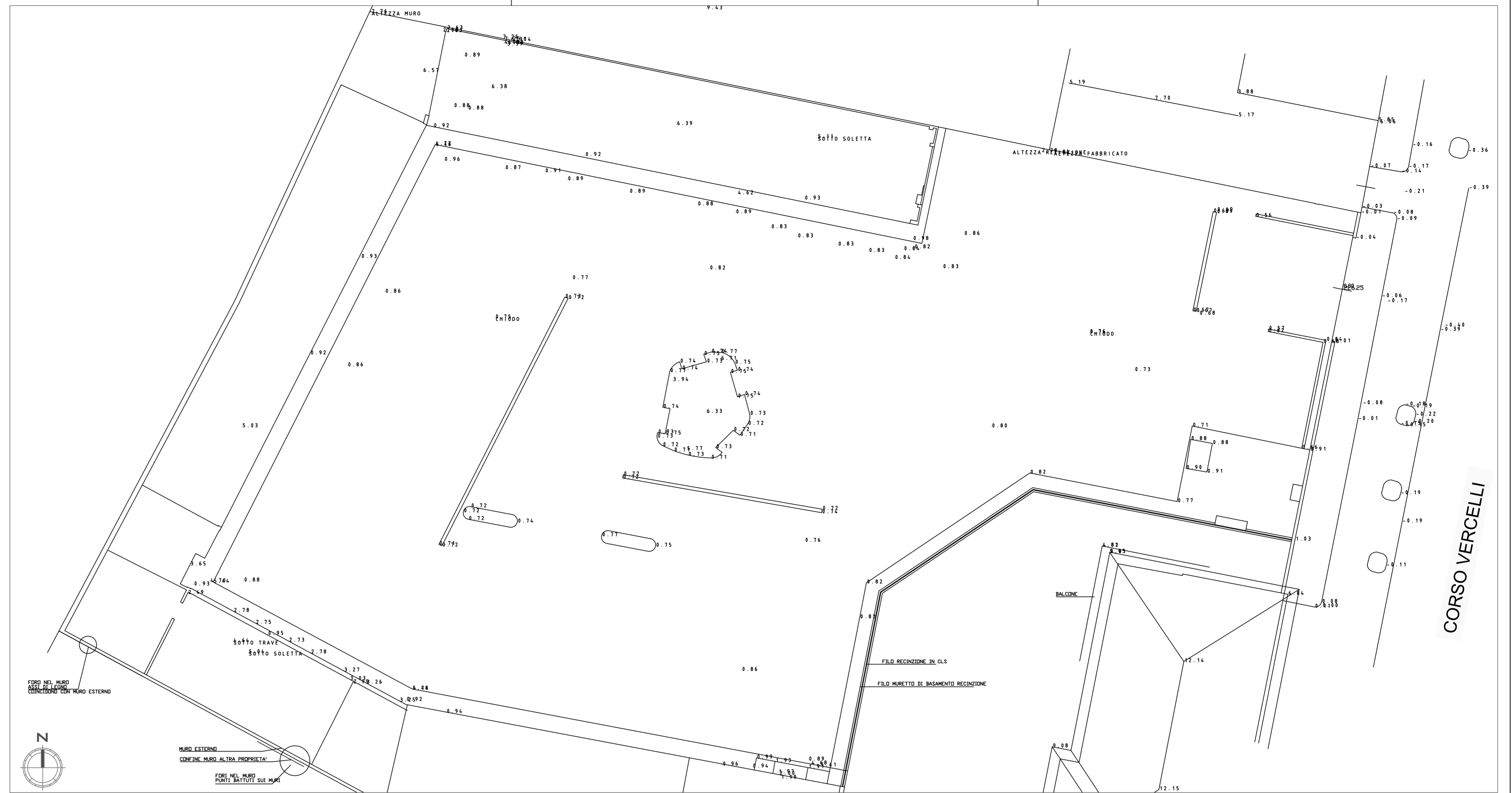


ESTRATTO DI P.R.G.C. (Tav. 1, fogli 5A e 5B) scala 1:5.000



ESTRATTO DI MAPPA (Tav. 85) scala 1:2.000

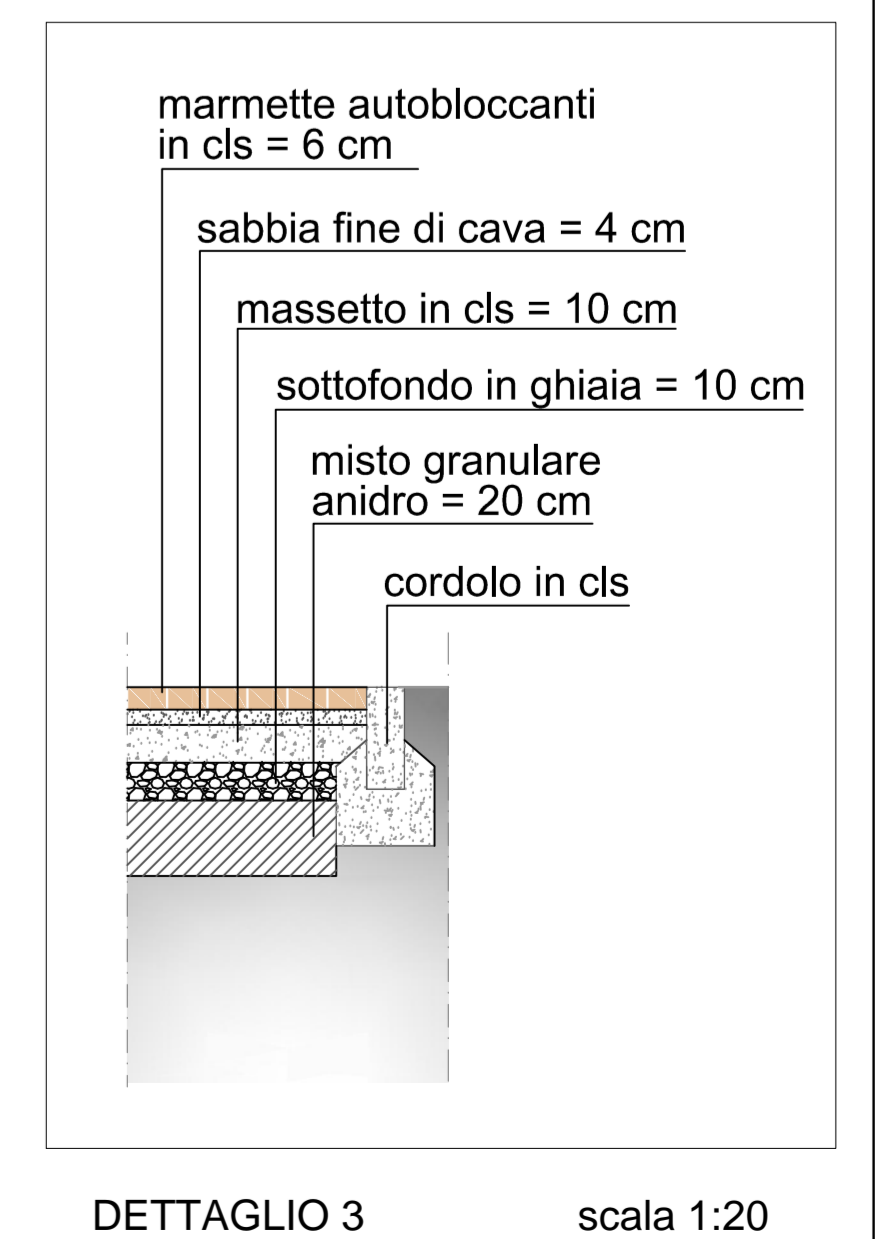
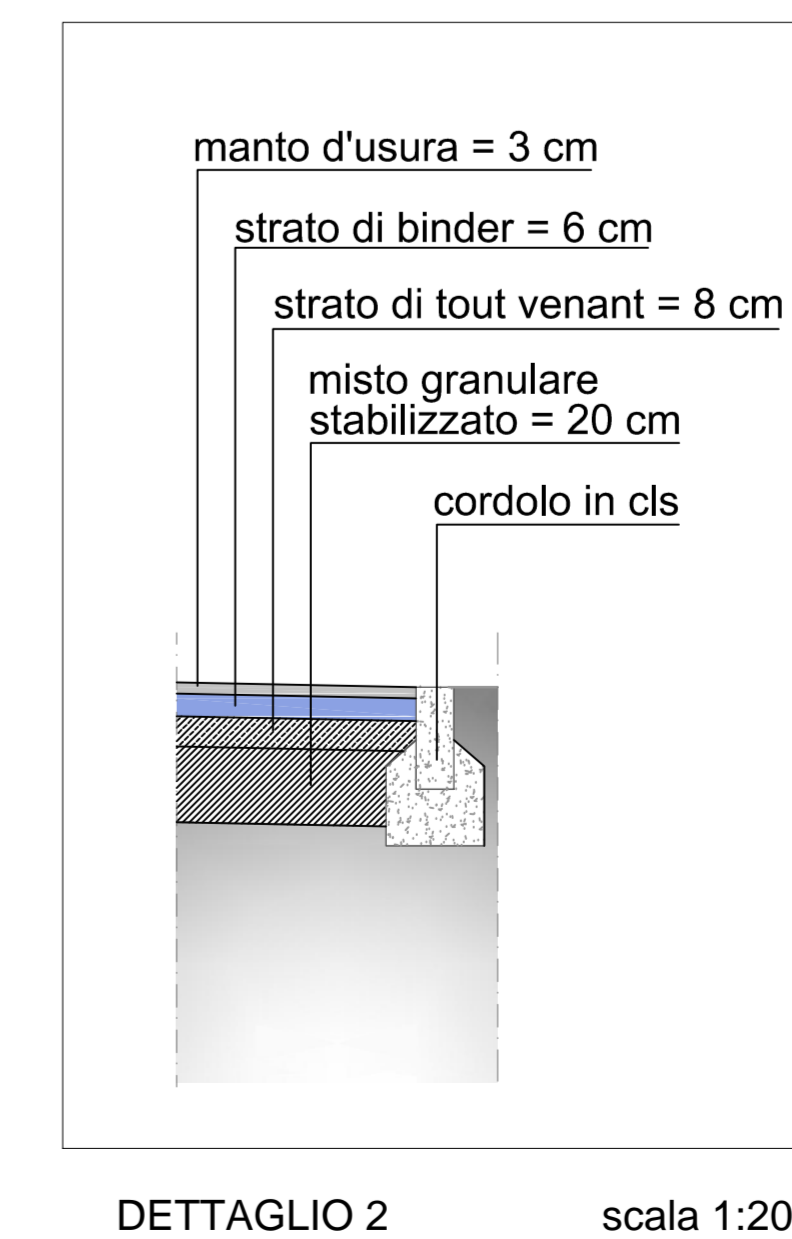
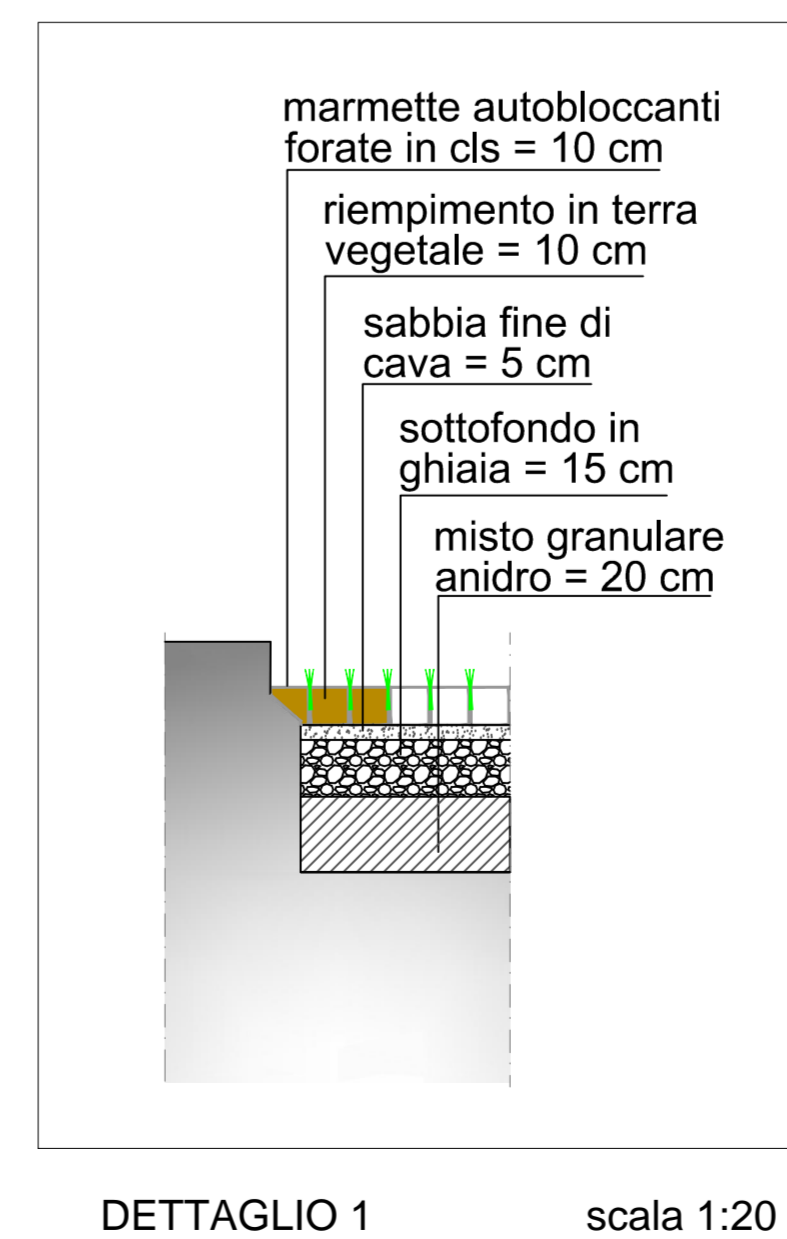
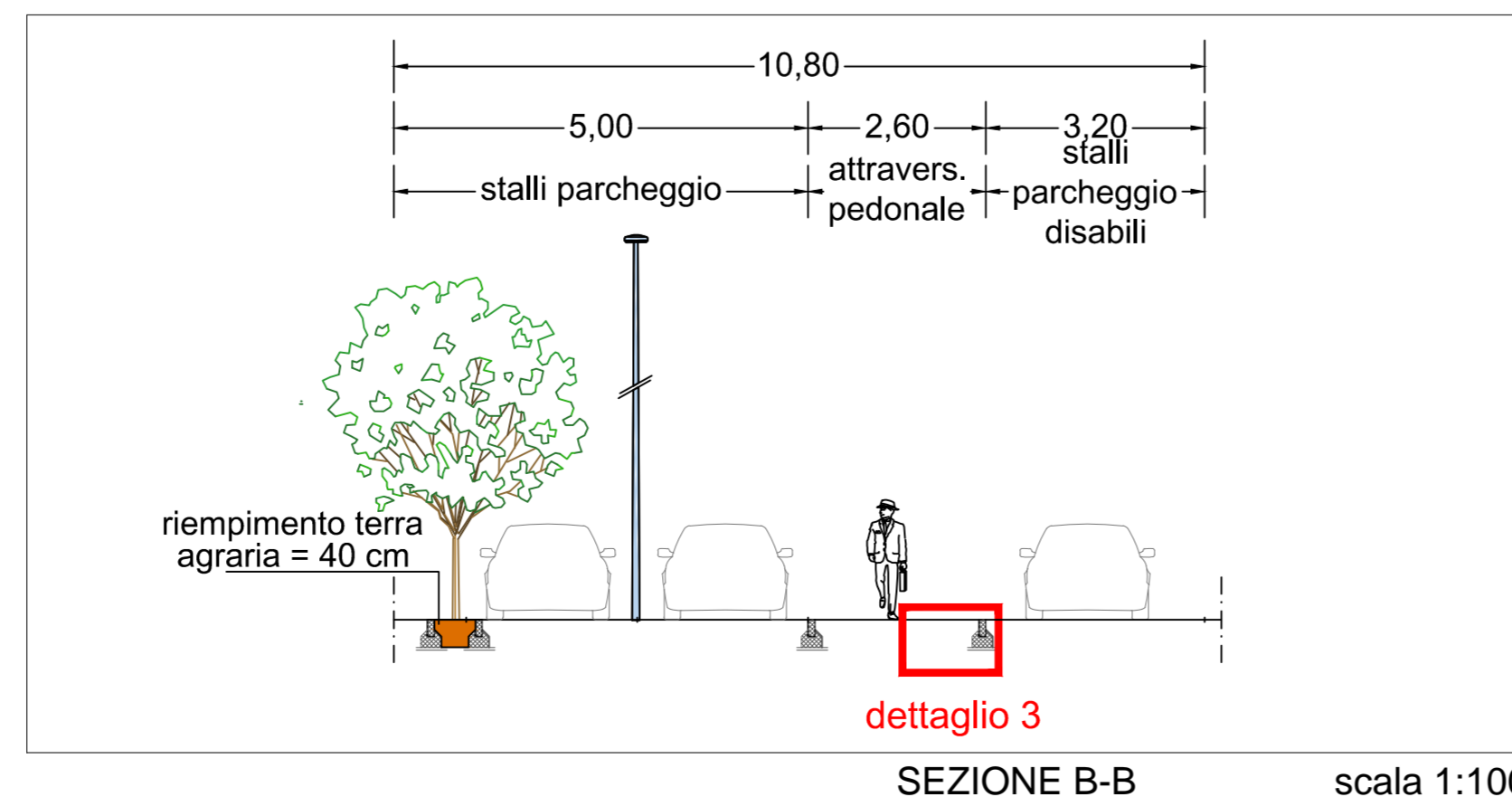
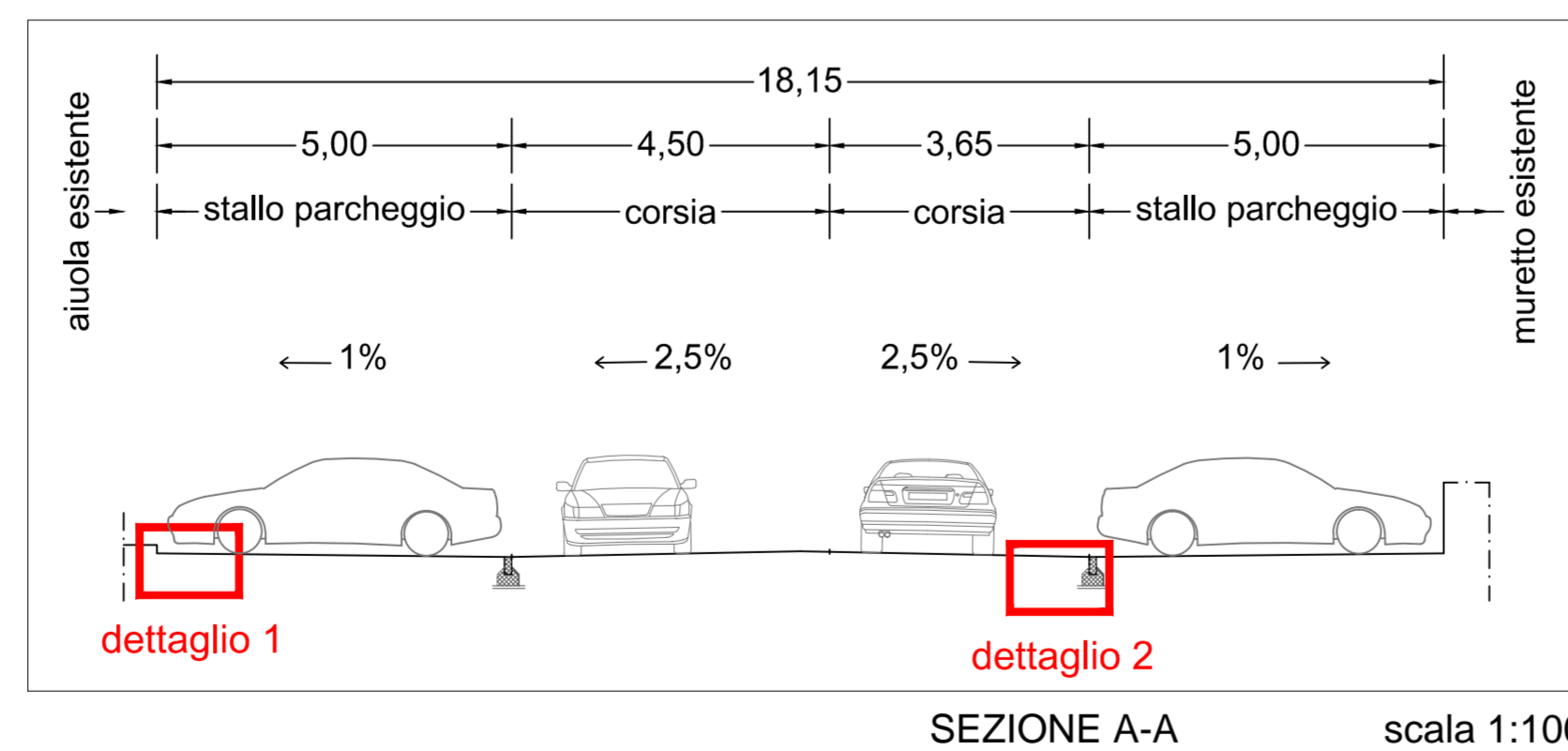
- LEGENDA**
- AREA ASSOGGETTATA A PARCHEGGIO PUBBLICO
 - AREA A CURA E SPESE



PLANIMETRIA DELLO STATO ATTUALE scala 1:200



PLANIMETRIA DI PROGETTO scala 1:200



richiedente:
Carrera s.r.l.
Via della Rocca 45 - 10123 Torino
P.I. 03376140046
T 0141 - 353819
F 0141 - 321507
E sede@fassochica.it

progetto delle O.O.U.U.:
samep mondo engineering srl
Ing. Piero Mondo
Ing. Ernesto Mondo
Via Boverato, 18
10133 Torino
tel 011 5107460
email: mondo@samep.it
web: www.samep.it



CITTA' DI TORINO



Permesso di costruire
per la realizzazione di una media struttura di vendita
ubicata in corso Vercelli 261, Torino
(in applicazione dell'art.5 c.9 e 14 della L.106/2011)

U2

scala: 1:5.000, 1:2.000, 1:200,
1:100, 1:20

PROGETTO PRELIMINARE
DELLE OPERE DI URBANIZZAZIONE

Inquadramento, Planimetria attuale e di progetto,
Sezioni e Dettagli di progetto dell'Area
Assoggettata a Parcheggio Pubblico

novembre 2016