

Agenzia delle Entrate  
**CATASTO FABBRICATI**  
Ufficio provinciale di Torino

<b>ELABORATO PLANIMETRICO</b>	Compilato da: Piadena Lando	Iscritto all'albo: Geometri	Prov. Mantova	N. 1288
Comune di Torino	Sezione: Foglio: 1239	Particella: 269	Prov. Mantova n. 18/05/2016	del
Dimostrazione grafica dei subalterni				
Tipo Mappale n. 140631 del 20/04/2016 Scala 1 : 500				

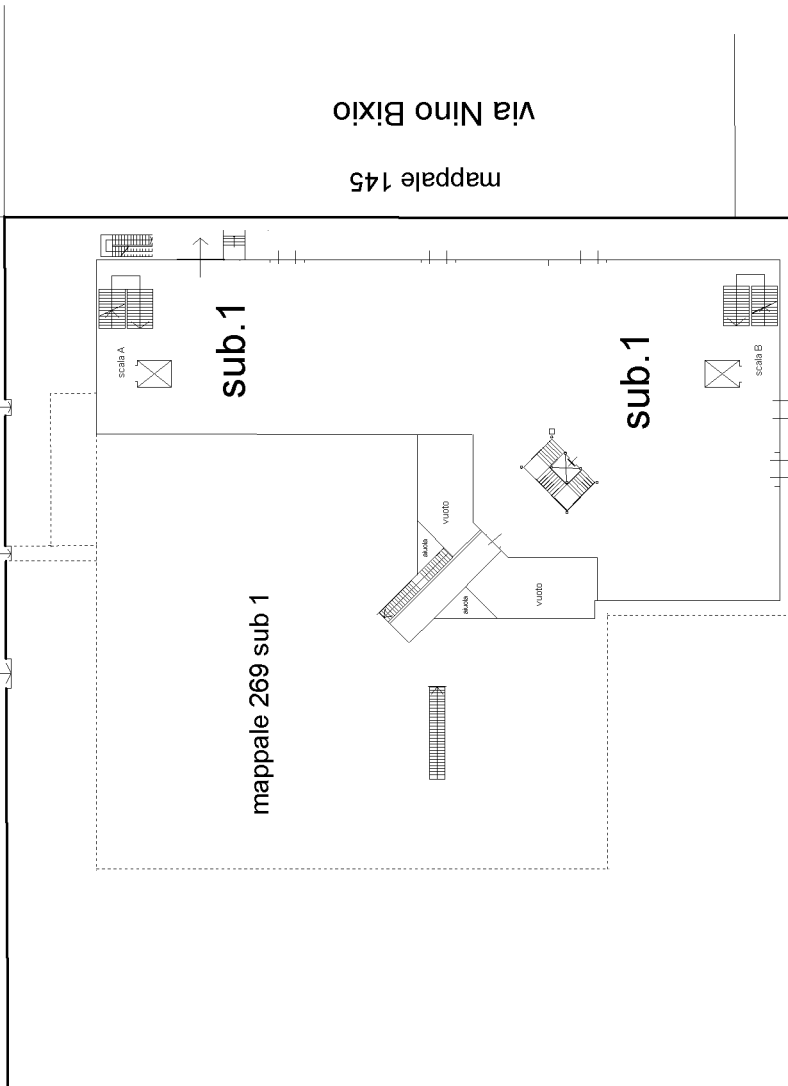
# PIANO TERRA

via Paolo Borsellino

mappale 149

mapp. 132

civico 38/5/d    civico 38/5/c    civico 38/5



mappale 130

mappale 130



mapp. 151

mappale 130

mappale 145  
Via Nino Bixio

sub. 1

mappale 269 sub 1

sub. 1

<b>ELABORATO PLANIMETRICO</b>	Compilato da: Piadena Lando	Iscritto all'albo: Geometri	Prov. Mantova	N. 1288
Comune di Torino	Sezione: Foglio: 1239	Particella: 269	Prp/Prp/2002 n. 18/05/2016	del
Dimostrazione grafica dei subalberi				
Tipo Mappale n. 140631 del 20/04/2016 Scala 1 : 500				

**Agenzia delle Entrate**  
**CATASTO FABBRICATI**  
 Ufficio provinciale di Torino

PIANO INTERRATO

PIANO AMMEZZATO H=3.00

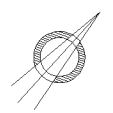
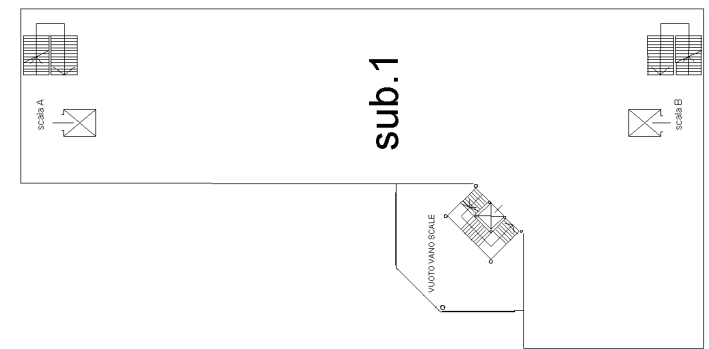
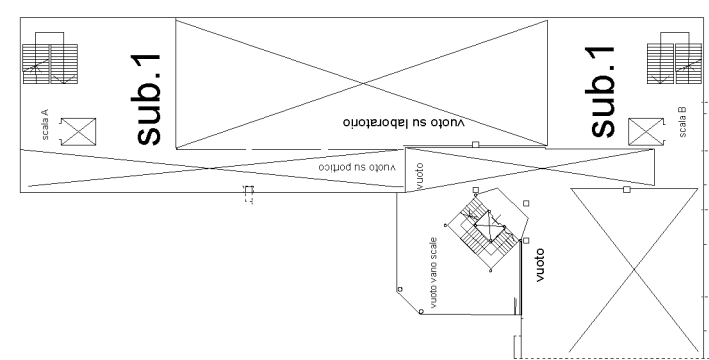
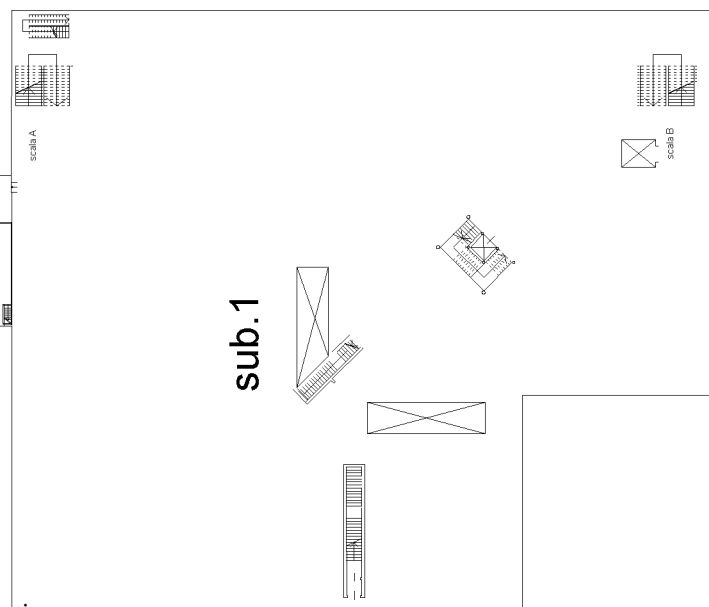
PIANO PRIMO H=3.00

sub.2

sub.1

sub.1

sub.1



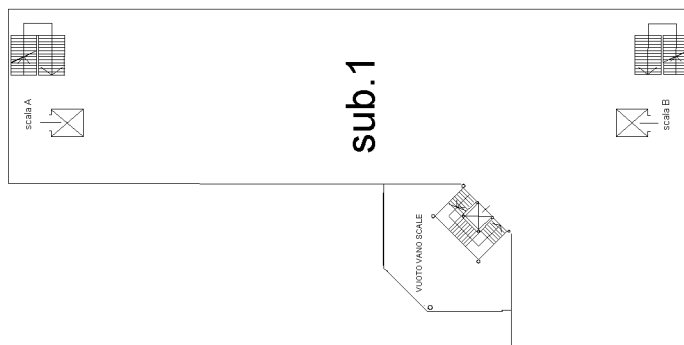
<b>ELABORATO PLANIMETRICO</b>	Compilato da: Piadena Lando	Iscritto all'albo: Geometri	Prov. Mantova	N. 1288
Comune di Torino	Sezione: Foglio: 1239	Particella: 269	Prov. Mantova n. 18/05/2016	del
Dimostrazione grafica dei subalberi				
Tipo Mappale n. 140631 del 20/04/2016 Scala 1 : 500				

**Agenzia delle Entrate**  
**CATASTO FABBRICATI**  
 Ufficio provinciale di Torino

Ultima planimetria in atti

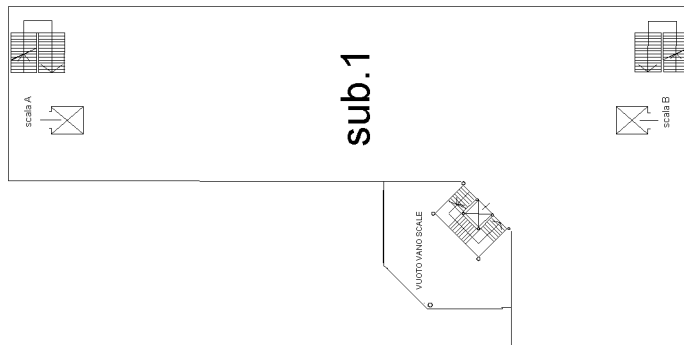
### PIANO SECONDO H=3.00

sub.1



### PIANO TERZO H=3.00

sub.1



### TERRAZZA

sub.1

