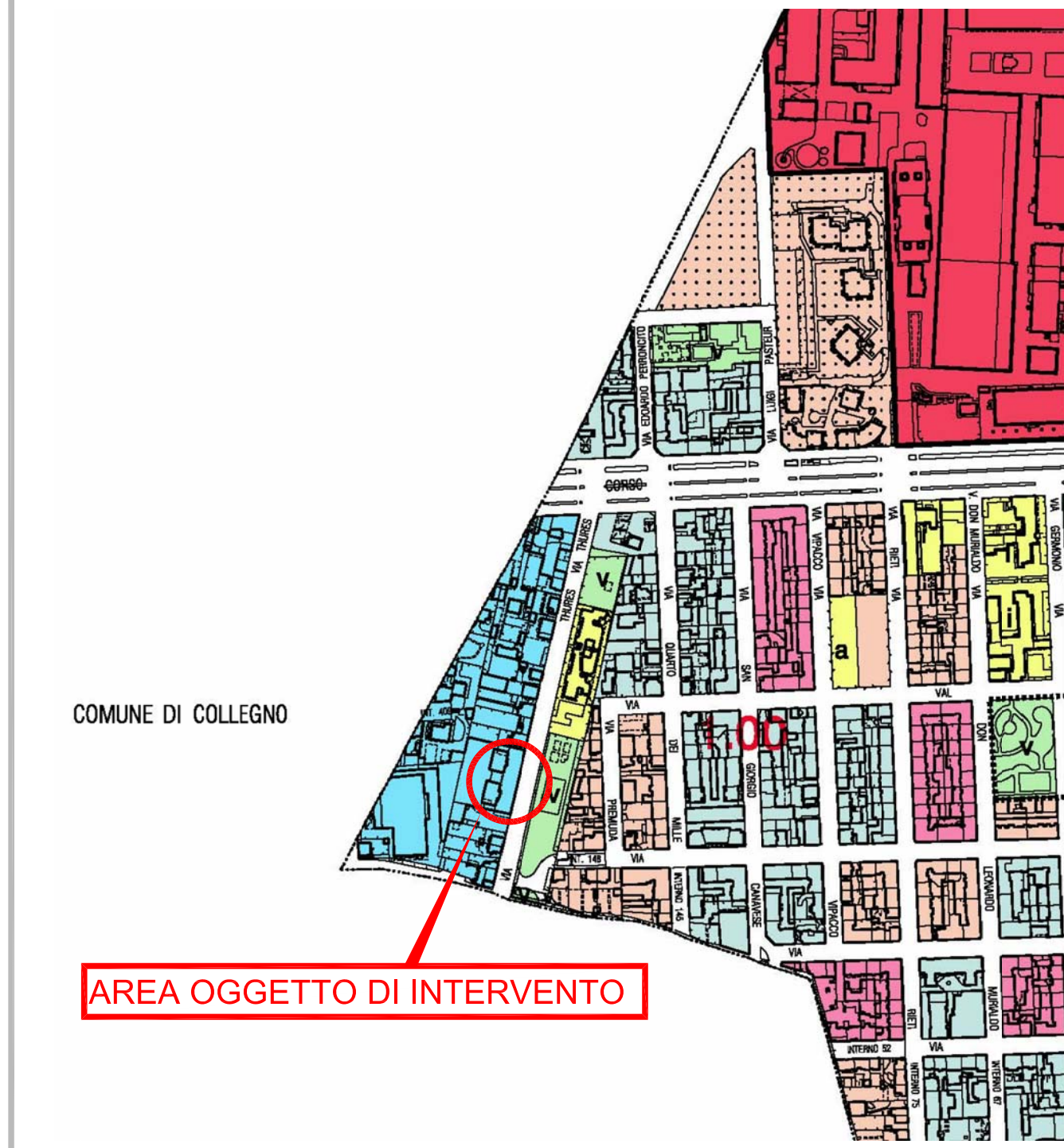
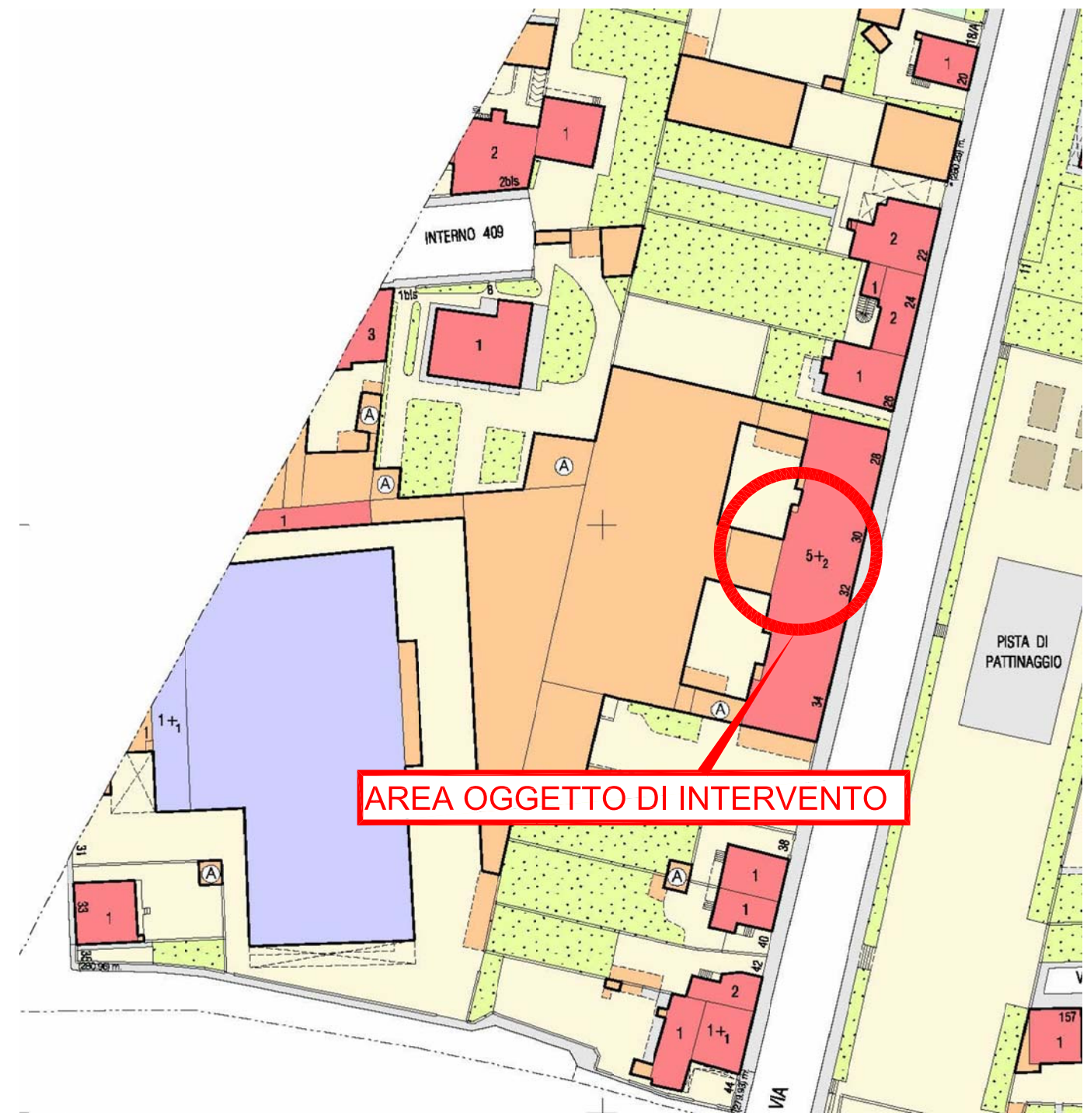


INQUADRAMENTO TERRITORIALE



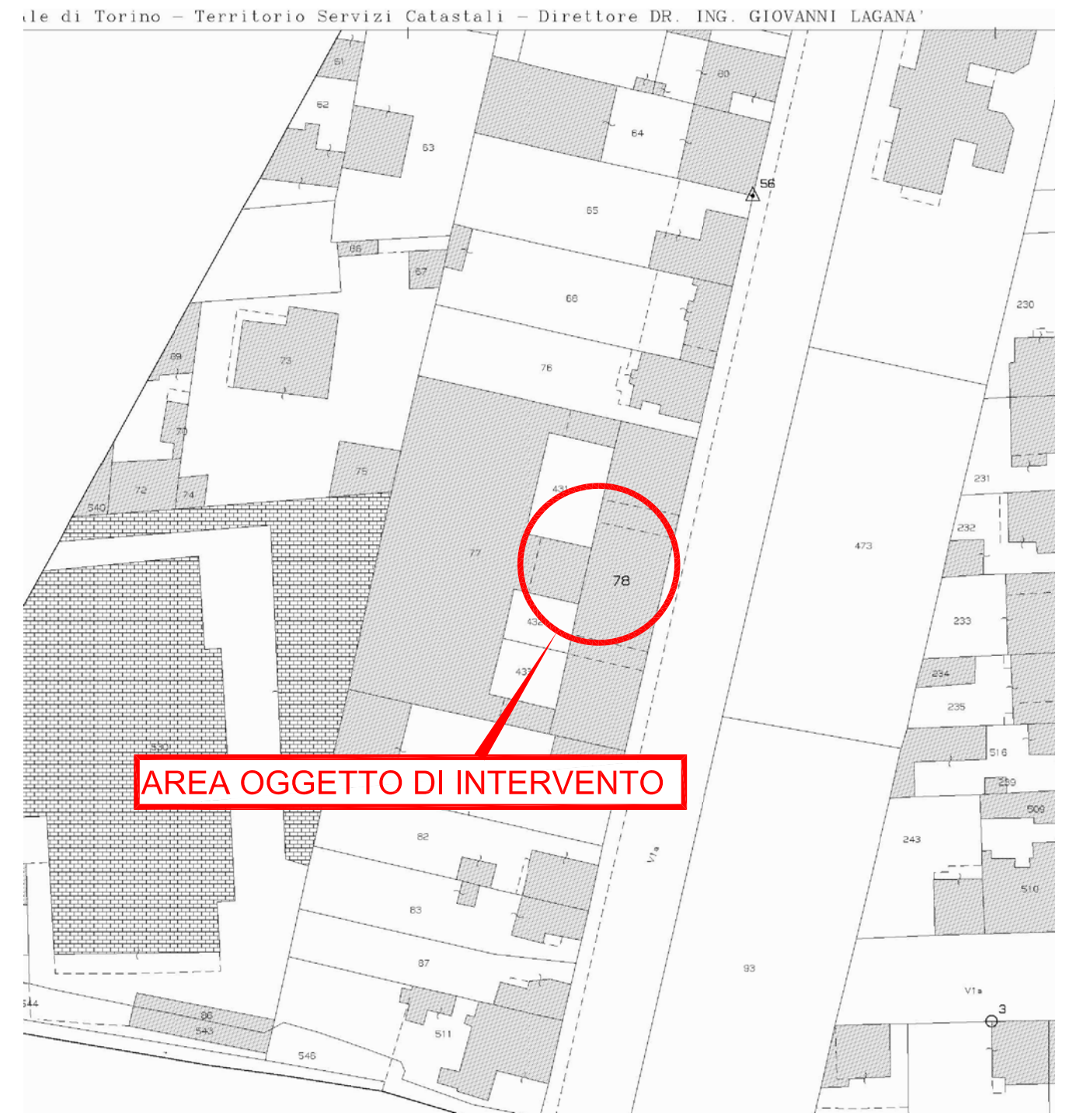
AREA OGGETTO DI INTERVENTO

ESTRATTO P.R.G. - SCALA 1:5000



AREA OGGETTO DI INTERVENTO

ESTRATTO CARTA TECNICA - SCALA 1:1000



AREA OGGETTO DI INTERVENTO

ESTRATTO MAPPA CATASTALE - SCALA 1:1000

CITTA' DI TORINO

PERMESSO IN DEROGA PER MUTAMENTO DESTINAZIONE D'USO
 ai sensi dell'art. 14 del D.P.R. n. 380/2001 e s.m.i., della Legge 106/2011 e della D.G.R. 26 febbraio 2013

MUTAMENTO DESTINAZIONE D'USO DA COMMERCIALE A RESIDENZIALE SENZA OPERE
UNITA' IMMOBILIARE SITA IN VIA THURES, 30

Documento INQUADRAMENTO TERRITORIALE: - ESTRATTO P.R.G. - ESTRATTO CARTA TECNICA - ESTRATTO MAPPA CATASTALE	Tavola ARC_01	Scala 1:5000 1:1000	Data emissione AGOSTO 2014
	File	Redatto	Controllato
Richiedente Fabio Tatullo 			
Progettista Geom. Carlo D'Agostino		Commissa 007-2012	
 DIMENSIONE PROGETTO Via Pragelato, 10 - 10139 Torino P. IVA 07448500012 Tel. 0113827179 Fax 0113801407 e-mail dimensione.progetto@fastwebnet.it			
 Note			

Questo elaborato è di proprietà riservata, pertanto ne è vietata la riproduzione anche parziale, nonché la presentazione a terzi senza autorizzazione dello Studio.