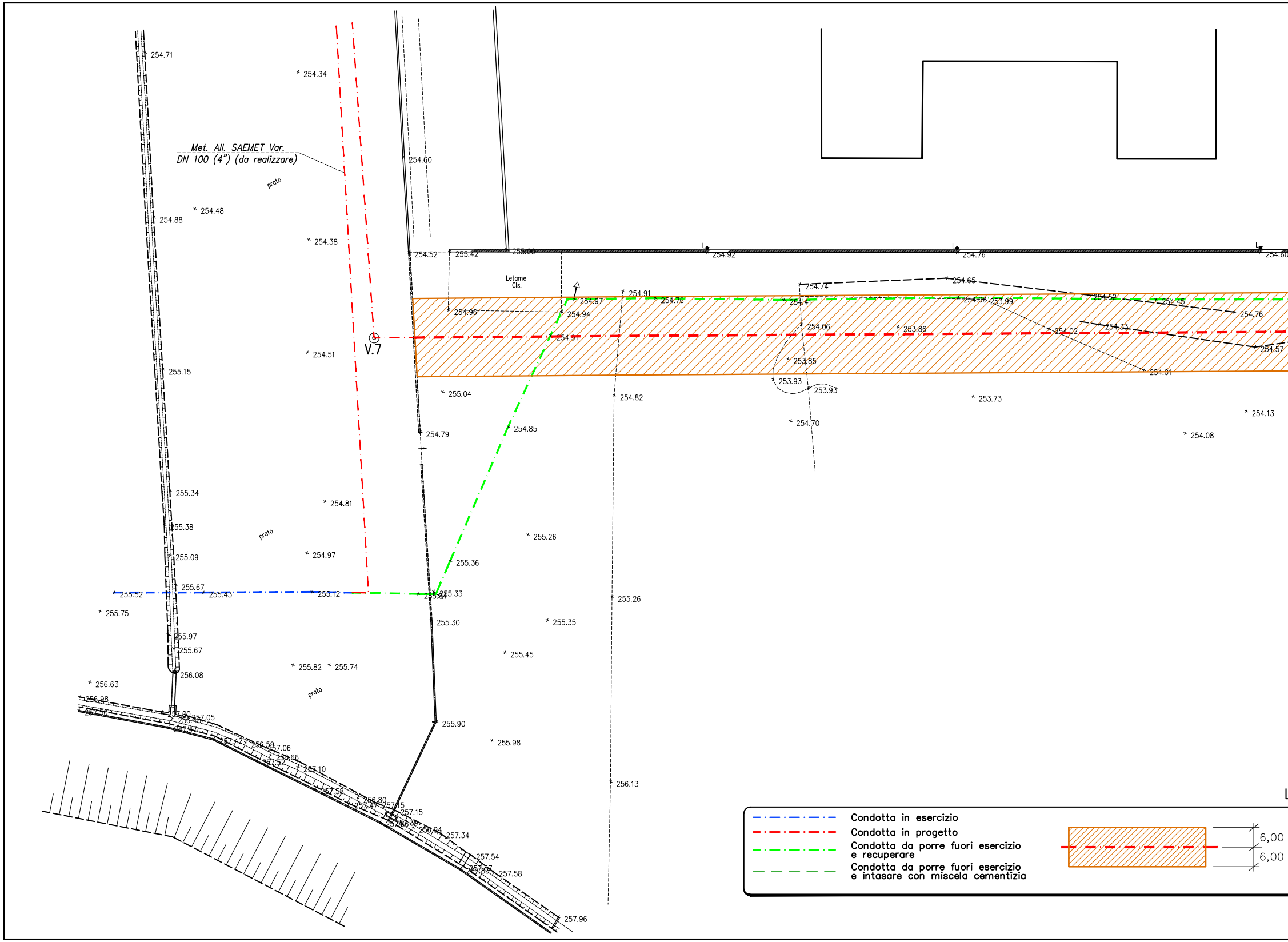
Met. All. SAEMET Var.
DN 100 (4") (da realizzare)
prato
prato
prato
V.7
Letame
Cls.
254.71
254.34
254.60
254.48
254.88
254.38
254.52
255.42
255.00
254.92
254.76
254.60
254.91
254.97
254.76
254.74
254.65
254.41
254.03
253.99
254.52
254.45
254.76
254.96
254.94
254.06
253.86
254.02
254.33
254.91
254.57
254.51
255.15
253.85
254.01
253.93
253.93
255.04
254.82
253.73
254.13
254.70
254.08
254.79
254.85
255.34
254.81
255.38
255.26
255.09
254.97
255.36
255.67
255.52
255.43
255.12
255.33
255.26
255.75
255.30
255.35
255.97
255.67
255.45
256.08
255.82
255.74
256.63
255.90
256.98
255.98
257.05
256.13
257.96
257.54
257.58
257.34
257.15
257.10
257.06
256.66
6,00
6,00

- Condotta in esercizio
- Condotta in progetto
- Condotta da porre fuori esercizio e recuperare
- Condotta da porre fuori esercizio e intasare con miscela cementizia

RILIEVO CELERIMETR

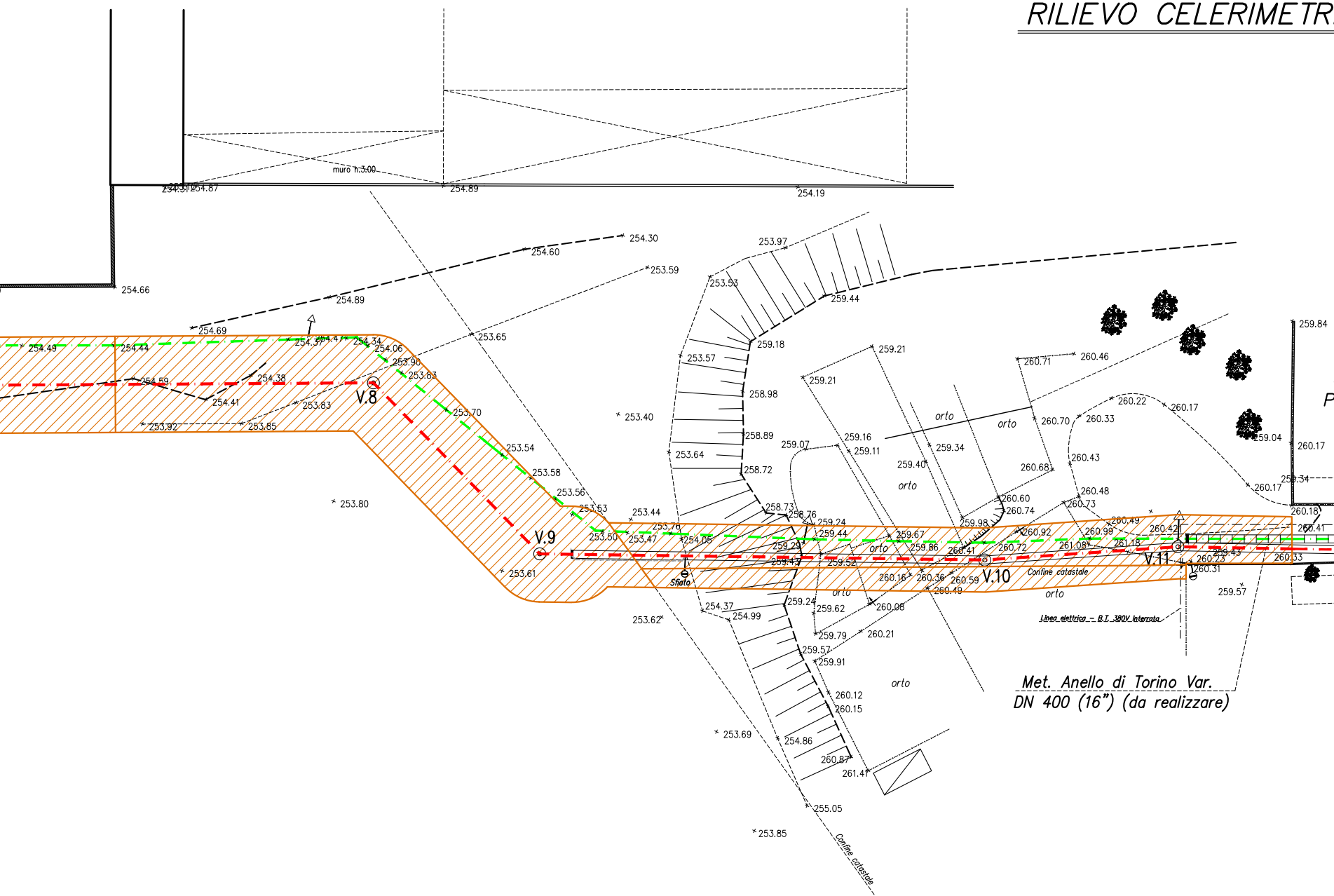
muro h.3.00
254.87
254.89
254.19
254.66
254.30
254.60
253.59
253.97
253.53
259.44
254.89
254.69
254.49
254.44
254.37
254.47
254.34
254.06
253.90
253.83
253.65
254.59
254.38
254.41
253.83
253.92
253.85
V.8
253.70
253.54
253.58
253.56
253.53
253.40
253.80
V.9
253.61
253.50
253.47
253.76
253.44
254.05
Sfiato
253.57
259.18
258.98
258.89
258.72
258.73
258.76
253.64
259.21
259.21
259.16
259.11
259.07
259.40
259.34
orto
260.71
260.46
260.22
260.17
260.70
260.33
260.43
260.68
260.48
260.73
260.60
260.74
259.98
260.92
260.49
260.99
260.42
261.08
261.18
260.72
260.41
259.86
259.67
259.44
259.24
259.29
259.43
259.52
V.10
V.11
260.16
260.36
260.59
260.49
Confine catastale
260.23
260.31
259.43
260.33
259.84
260.17
259.04
259.34
260.17
260.18
260.41
259.57
Linea elettrica - B.T. 380V interrata
254.37
254.99
253.62
259.24
259.62
260.08
259.79
260.21
259.57
259.91
260.12
260.15
253.69
254.86
260.87
261.41
255.05
253.85
Confine catastale
Met. Anello di Torino Var.
DN 400 (16") (da realizzare)

LEGENDA

Fascia di servitù per i tratti di condotta da interrare a tubo libero	257.96 4,00 4,00	Fascia di servitù per i tratti di condotta da posare entro manufatti di protezione

ICO Scala 1:500

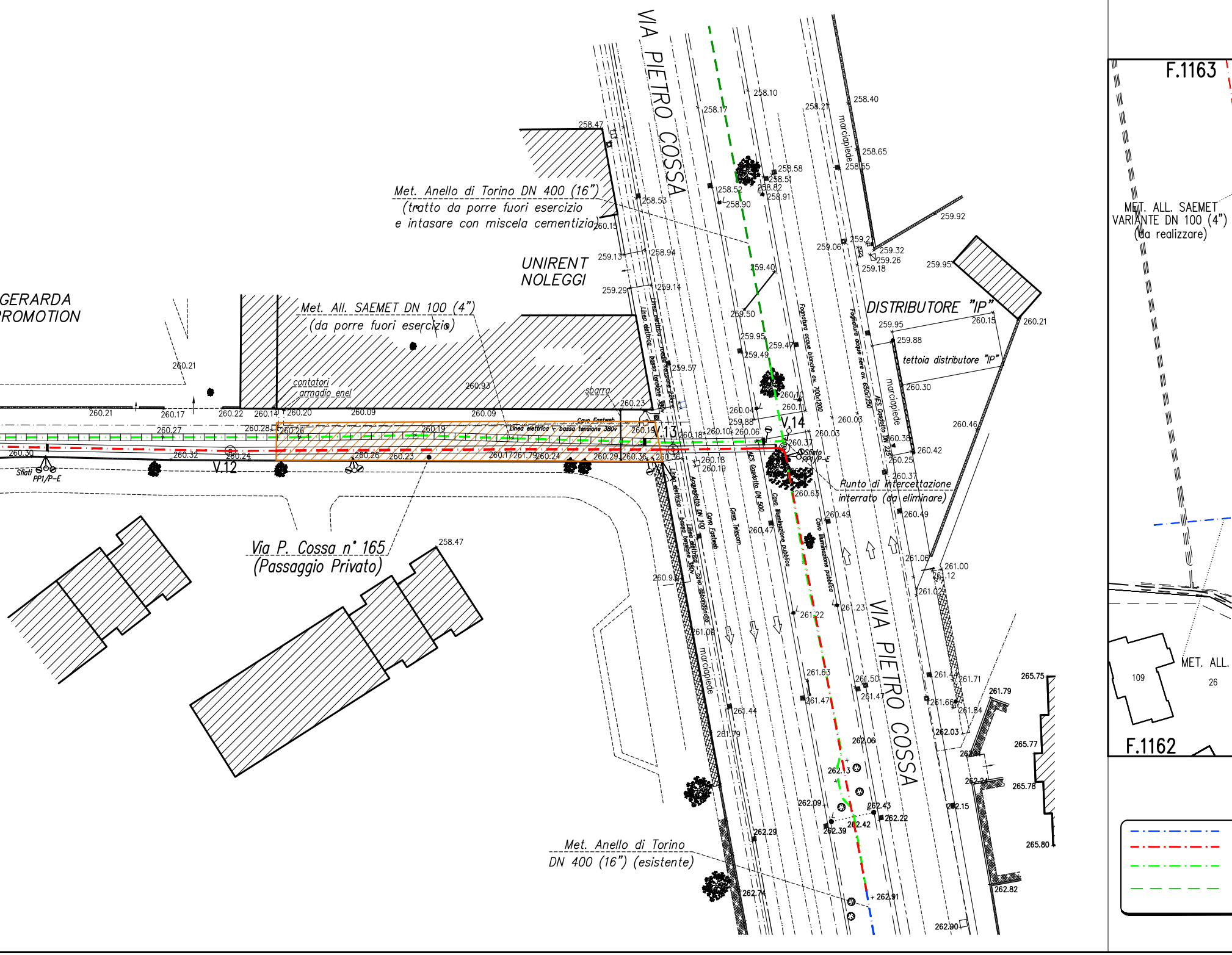
VIA PIETRO COSSA
Met. Anello di Torino DN 400 (16")
(tratto da porre fuori esercizio
e intasare con miscela cementizia)
UNIRENT
NOLEGGI
GERARDA
PROMOTION
Met. All. SAEMET DN 100 (4")
(da porre fuori esercizio)
contatori
armadio enel
sbarra
DISTRIBUTORE "IP"
tettoia distributore "IP"
marciapiede
Fognatura acque bianche ov. 700x1200
Fognatura acque nere ov. 650x1250
AES Gasdotto DN 225
AES Gasdotto DN 500
Linea elettrica - media tensione 22kv
Linea elettrica - bassa tensione 380v
Cavo Fastweb
Cavo Telecom
Cavo illuminazione pubblica
Acquedotto DN 100
Linea elettrica - cavo abbandonato
V.12
V.13
V.14
Sfiati PP1/P-E
Sfiato PP1/P-E
Punto di intercettazione
interrato (da eliminare)
Via P. Cossa n° 165
(Passaggio Privato)
Met. Anello di Torino
DN 400 (16") (esistente)
F.1163
MET. ALL. SAEMET
VARIANTE DN 100 (4")
(da realizzare)
MET. ALL.
109
26
F.1162
258.10
258.17
258.21
258.40
258.47
258.65
258.55
258.58
258.51
258.52
258.82
258.91
258.90
258.53
259.92
259.21
259.06
259.32
259.26
259.18
259.95
260.15
258.94
259.13
259.40
259.14
259.29
259.50
259.95
259.88
260.15
260.21
259.47
259.49
259.57
260.30
260.21
260.93
260.23
260.10
260.11
260.04
259.88
260.03
260.46
260.38
260.42
260.25
260.37
260.21
260.17
260.22
260.14
260.20
260.09
260.09
260.27
260.28
260.26
260.19
260.19
260.18
260.10
260.06
260.03
260.37
260.30
260.32
260.24
260.26
260.23
260.17
261.79
260.24
260.29
260.36
260.36
260.18
260.19
260.63
260.49
260.49
260.47
258.47
260.93
261.06
261.00
261.12
261.02
261.08
261.22
261.23
261.44
261.71
261.66
261.84
261.63
261.50
261.47
261.47
261.44
261.79
262.03
262.06
262.13
262.09
262.43
262.42
262.39
262.22
262.15
262.29
262.74
262.91
262.82
262.90
265.75
261.79
265.77
265.78
265.80

STRALCIO PLANIMETRICO Scala 1:1000

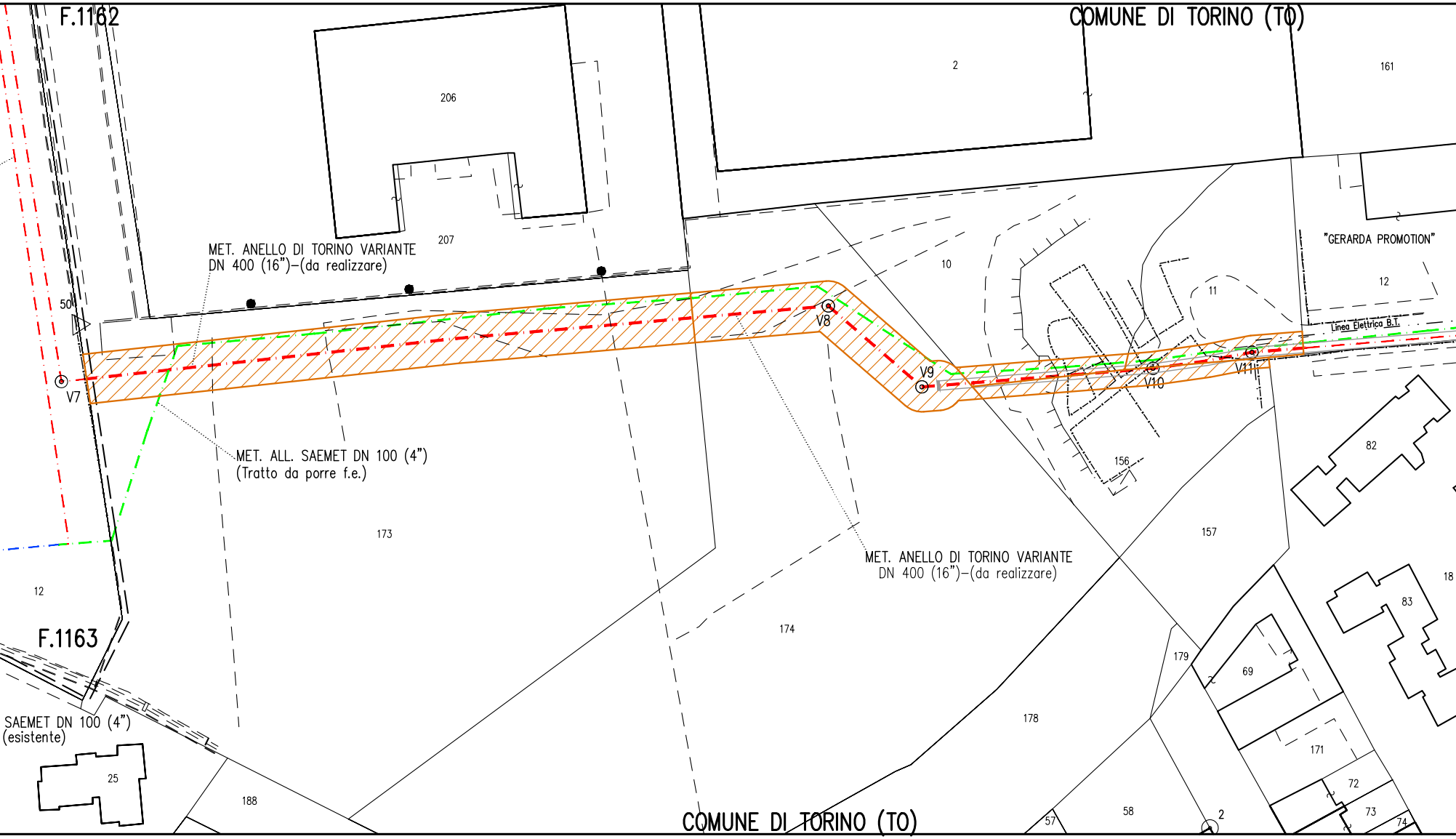
F.1162
COMUNE DI TORINO (TO)
206
2
161
207
10
"GERARDA PROMOTION"
12
11
Linea Elettrica B.T.
MET. ANELLO DI TORINO VARIANTE
DN 400 (16")-(da realizzare)
50
V7
V8
V9
V10
V11
82
156
MET. ALL. SAEMET DN 100 (4")
(Tratto da porre f.e.)
173
157
MET. ANELLO DI TORINO VARIANTE
DN 400 (16")-(da realizzare)
18
12
83
174
F.1163
179
69
178
SAEMET DN 100 (4")
(esistente)
171
25
72
188
73
58
57
2
74
COMUNE DI TORINO (TO)

LEGENDA

Condotta in esercizio

Condotta in progetto

Condotta da porre fuori esercizio e recuperare

Condotta da porre fuori esercizio e intasare con miscela cementizia

▨ 6,00 / 6,00 Fascia di servitù per i tratti di condotta da interrare a tubo libero

▨ 4,00 / 4,00 Fascia di servitù per i tratti di condotta da posare entro manufatti di protezione

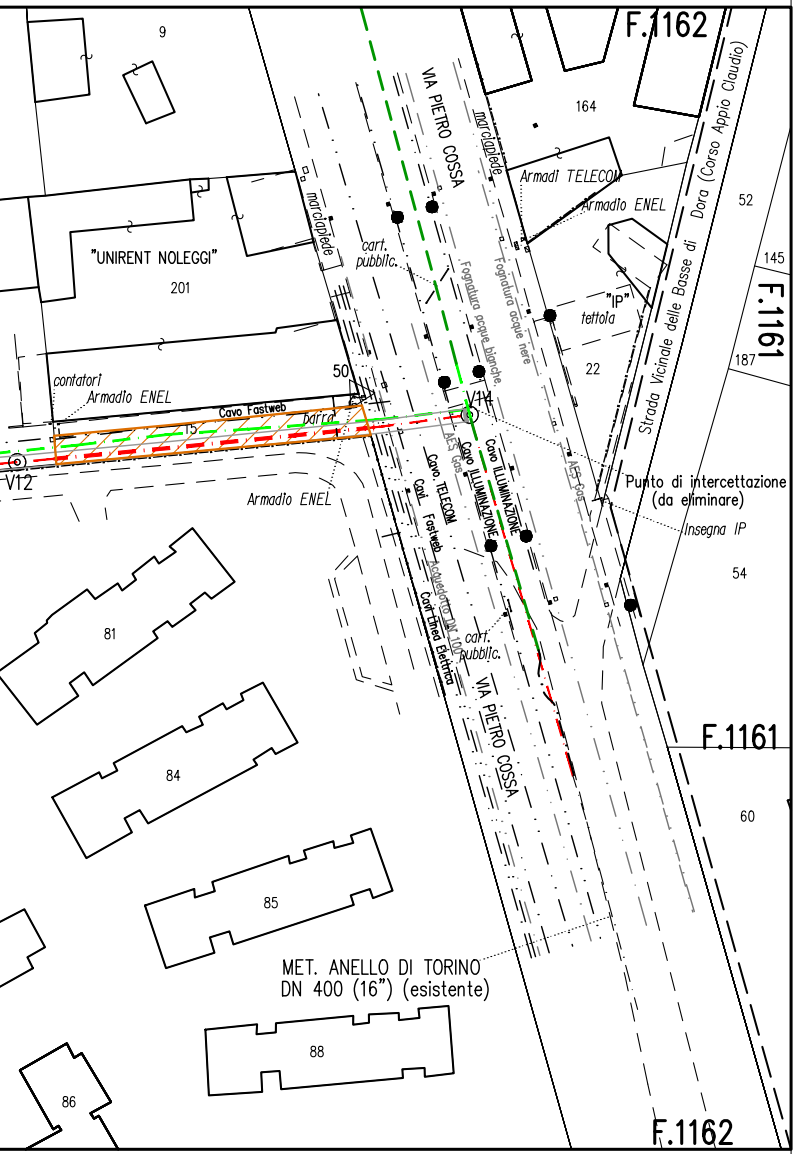
F.1162
9
164
VIA PIETRO COSSA
marciapiede
Armadi TELECOM
Armadio ENEL
Dora (Corso Appio Claudio)
Strada Vicinale delle Basse di
52
145
F.1161
187
"IP"
tettoia
22
marciapiede
"UNIRENT NOLEGGI"
201
cart. pubblic.
Fognatura acque bianche
Fognatura acque nere
contatori
Armadio ENEL
Cavo Fastweb
barra
50
15
14
V12
Armadio ENEL
Cavo TELECOM
Cavo Fastweb
Cavo ILLUMINAZIONE
Cavo ILLUMINAZIONE
AES Gas
Acquedotto DN 100
Punto di intercettazione
(da eliminare)
Insegna IP
54
cart. pubblic.
VIA PIETRO COSSA
81
84
85
88
86
60
F.1161
F.1162
MET. ANELLO DI TORINO
DN 400 (16") (esistente)

Mappali di proprietà del COMUNE DI TORINO

1	Foglio	Mappale	Sviluppo Condotta (m)	Superficie non aedificandi (m²)
1	1162	173	147	717
2	1162	174	75	869
3	1162	10	32	171
4	1162	156	19	255
5	1162	11	32	202
6	1162	15	56	279

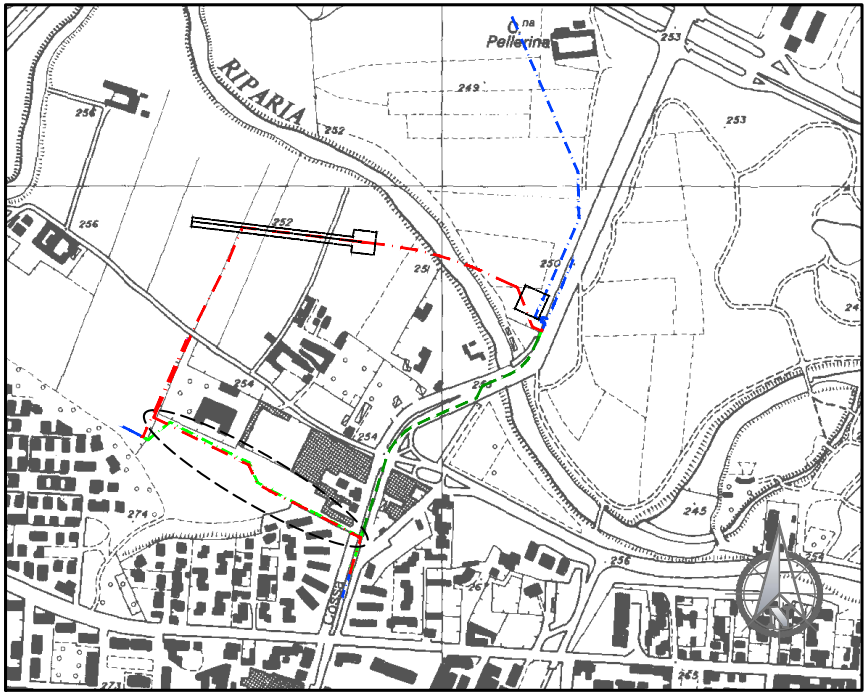
RIPARIA
Pellerina
249
253
253
252
256
256
252
251
250
254
254
274
245
24
255
26
273
263

C.T.R. n° 155120

Corografia 1:10000

Il presente disegno e' di proprieta' aziendale – La società tutelera' i propri diritti a termine di legge

0	GEN. 2015	EMISSIONE DISEGNO DI PROGETTO	GTN ENGINEERING		
INDICE	DATA	REVISIONI	ELABORATO	VERIFICATO	APPROVATO

SNAM RETE GAS

ENGINEERING

DIS..
SERVITU'_COMUNE_TORINO

Impianto: n° 60160
Metanodotto: ANELLO DI TORINO

Comm. NR/06075/R-L01

INDICE 0

VARIANTE DN 400 (16") PER RIFACIMENTO ATTRAVERSAMENTO FIUME DORA RIPARIA

In Comune di TORINO (TO)

RILIEVO CELERIMETRICO E PLANIMETRIA CATASTALE CON FASCIA DI SERVITU' PER I MAPPALI DI PROPRIETA' DEL COMUNE DI TORINO

Scala Vedi disegno
Sostituisce il . . . .
Sostituito dal . . . .