

Testo coordinato con gli emendamenti approvati, ai sensi articolo 44 comma 2 del Regolamento Consiglio Comunale

Comune di Torino
Regolamento per la Tutela e il Benessere degli Animali in Città n. 320
Proposte di modifica agli articoli 22, 40 e 43

Testo attuale	Proposte di modifica
<p>Articolo 22 - Aree e percorsi destinate ai cani</p> <p>1. Nell'ambito dei giardini, parchi ed altre aree verdi o di uso pubblico sono individuati appositi spazi espressamente riservati alla sgambatura dei cani. La Civica Amministrazione provvede a realizzarli con uniforme distribuzione nel tessuto urbano e, ove possibile, provvedendo a suddividere gli spazi per cani di diverse taglie.</p> <p>2. Tali spazi saranno dotati di apposita cartellonistica nonché delle opportune attrezzature. In tali spazi è consentito ai conduttori dei cani far correre e giocare liberamente gli animali, senza guinzaglio e museruola, sotto la vigile responsabilità degli accompagnatori fermo restando l'obbligo di evitare che i cani stessi costituiscano pericolo per le persone, per gli altri animali, o arrechino danni a cose.</p> <p>3. Anche in tali spazi è obbligatorio rimuovere le deiezioni solide lasciando pulito lo spazio sporcato dagli animali, come previsto dal successivo articolo 24.</p>	<p>Articolo 22 - Aree e percorsi destinate ai cani</p> <p>1. Nell'ambito dei giardini, parchi ed altre aree verdi o di uso pubblico sono individuati appositi spazi espressamente riservati alla sgambatura dei cani. La Civica Amministrazione provvede a realizzarli con uniforme distribuzione nel tessuto urbano e, ove possibile, provvedendo a suddividere gli spazi per cani di diverse taglie.</p> <p>2. Tali spazi saranno dotati di apposita cartellonistica nonché delle opportune attrezzature. In tali spazi è consentito ai conduttori dei cani far correre e giocare liberamente gli animali, senza guinzaglio e museruola, sotto la vigile responsabilità degli accompagnatori fermo restando l'obbligo di evitare che i cani stessi costituiscano pericolo per le persone, per gli altri animali, o arrechino danni a cose.</p> <p>3. Anche in tali spazi è obbligatorio rimuovere le deiezioni solide lasciando pulito lo spazio sporcato dagli animali, come previsto dal successivo articolo 24.</p> <p>4. Esclusivamente nel caso in cui siano in attesa, all'esterno dell'area a loro dedicata, cani non compatibili caratterialmente, è consentita la permanenza per un massimo di 15 minuti dell'animale già presente all'interno dello spazio.</p>
<p>Articolo 40 - Della popolazione di Columba livia varietà domestica</p> <p>1. Negli edifici e nelle aree, pubbliche o private, dove si possono verificare nidificazioni o stabulazioni di colombi tali da creare condizioni favorevoli ad una loro rapida proliferazione, in contrasto con l'equilibrio dell'ecosistema urbano e con la vivibilità della città, devono essere attuati a cura dei proprietari e/o dei responsabili i seguenti interventi:</p>	<p>Articolo 40 - Della popolazione di Columba livia varietà domestica</p> <p>1. Negli edifici e nelle aree, pubbliche o private, dove si possono verificare nidificazioni o stabulazioni di colombi tali da creare condizioni favorevoli ad una loro rapida proliferazione, in contrasto con l'equilibrio dell'ecosistema urbano e con la vivibilità della città, devono essere attuati a cura dei proprietari e/o dei responsabili i seguenti interventi:</p>

<p>- pulizia e disinfezione delle superfici necessari al ripristino delle condizioni igieniche;</p> <p>- interventi di tipo meccanico o strutturale a mantenere condizioni sfavorevoli alla nidificazione ed allo stazionamento dei colombi (dissuasori anti-stazionamento, occlusioni, reti di protezione, repellenti visivi, ecc.).</p> <p>Ogni intervento dovrà rispettare le regole di benessere degli animali ed è comunque sempre vietato l'uso di dissuasori anti-stazionamento costituiti da aghi metallici, le installazioni già presenti dovranno essere sostituite coerentemente con il piano pluriennale che sarà redatto dalla Città.</p> <p>2. E' possibile l'alimentazione dei colombi, possibilmente somministrando loro granaglie idonee al loro nutrimento, senza che ciò comprometta l'igiene del suolo pubblico e privato e a una distanza non inferiore a 50 metri dai luoghi frequentati da soggetti particolarmente a rischio e precisamente: ospedali, altre strutture di ricovero e cure sanitarie (es. case di cura e di riposo, ambulatori medici), asili nido, scuole per l'infanzia e scuole elementari, aree giochi bimbi.</p> <p>3. L'alimentazione dei colombi, in ogni caso, su suolo privato e pubblico deve essere somministrata in quantità tale da non richiamare un numero eccessivo di esemplari che possono compromettere la civile coesistenza uomo-animale. Chi alimenta gli animali, deve altresì garantire la pulizia del luogo di somministrazione, al fine di evitare l'insorgenza di inconvenienti igienico-sanitari.</p>	<p>- pulizia e disinfezione delle superfici, necessarie al ripristino delle condizioni igieniche;</p> <p>- interventi di tipo meccanico o strutturale atti a mantenere condizioni sfavorevoli alla nidificazione ed allo stazionamento dei colombi (dissuasori anti-stazionamento, occlusioni, reti di protezione, repellenti visivi, ecc.).</p> <p>Ogni intervento dovrà rispettare le regole di benessere degli animali ed è comunque sempre vietato l'uso di dissuasori anti-stazionamento costituiti da aghi metallici; le installazioni già presenti dovranno essere sostituite coerentemente con il piano pluriennale che sarà redatto dalla Città, nel quale saranno descritte le caratteristiche dei dissuasori "non cruenti".</p> <p>Tutti gli interventi di manutenzione ordinaria e/o straordinaria dei soprarichiamati edifici dovranno prevedere, in primis, la sostituzione degli eventuali attuali dissuasori anti-stazionamento, che non abbiano questa caratteristica, con quelli analoghi "non cruenti".</p> <p>2. L'alimentazione dei colombi è consentita esclusivamente all'interno delle aree individuate nell'allegato, formato dal relativo elenco e dalla cartografia che individua le aree, a una distanza minima di 250 metri da ospedali, case di cura, scuole dell'infanzia e primarie e aree giochi bimbi eventualmente presenti, somministrando esclusivamente granaglie idonee al loro nutrimento.</p> <p>3. Il cibo deve essere somministrato in quantità minima, tale da non richiamare un numero eccessivo di esemplari che possono compromettere la civile coesistenza uomo-animale. Chi alimenta gli animali, ha l'obbligo di effettuare la pulizia del luogo di somministrazione al termine della medesima, al fine di evitare l'insorgenza di inconvenienti igienico-sanitari e di attirare animali appartenenti a altre specie commensali opportuniste. Per quantità minima deve intendersi una quantità non superiore al peso di 250 grammi.</p> <p>4. Le aree di cui al comma 2, sono individuate dalla Città. L'elenco di tali aree è reso pubblico ed è periodicamente aggiornato. L'aggiornamento è approvato con deliberazione della Giunta Comunale, sentita la Consulta delle Associazioni del Volontariato Animalista.</p>
--	---

<p>Articolo 43 - Definizione delle sanzioni</p> <p>1. Si applica la sanzione da un minimo di Euro 50,00 ad un massimo di Euro 500,00 per la violazione dei seguenti articoli del presente Regolamento: articolo 9; articolo 20; articolo 21 commi 1 e 2; articolo 24; articolo 26 comma 2; articolo 30 commi 1, 3 e 4; articolo 34 comma 1; articolo 38 commi 3, 4 e 7; articolo 39 comma 3; articolo 40.</p> <p>2. Si applica la sanzione da un minimo di Euro 80,00 ad un massimo di Euro 500,00 per la violazione dei seguenti articoli: articolo 16; articolo 17 comma 1; articolo 27; articolo 28 comma 3; articolo 36 comma 1; articolo 39 comma 4.</p>	<p>Articolo 43 - Definizione delle sanzioni</p> <p>1. Si applica la sanzione da un minimo di Euro 50,00 ad un massimo di Euro 500,00 per la violazione dei seguenti articoli del presente Regolamento: articolo 9; articolo 20; articolo 21 commi 1 e 2; articolo 24; articolo 26 comma 2; articolo 30 commi 1, 3 e 4; articolo 34 comma 1; articolo 38 commi 3, 4 e 7; articolo 39 comma 3.</p> <p>2. Si applica la sanzione da un minimo di Euro 80,00 ad un massimo di Euro 500,00 per la violazione dei seguenti articoli: articolo 16; articolo 17 comma 1; articolo 27; articolo 28 comma 3; articolo 36 comma 1; articolo 39 comma 4; articolo 40.</p>
	<p>ELENCO DELLE AREE IN CUI SI POSSONO SOMMINISTRARE GRANAGLIE AI PICCIONI A 250 METRI DA OSPEDALI - CASE DI CURA - SCUOLE PER L'INFANZIA E PRIMARIE - AREE GIOCHI BIMBI.</p> <ol style="list-style-type: none"> 1. Parco della Pellerina - corso Appio Claudio, via Pietro Cossa, corso Regina Margherita, corso Lecce. <ol style="list-style-type: none"> 1.1) Area Ovest tra Dora Riparia e corso Regina Margherita. 1.2) Area su corso Regina Margherita, normalmente riservata ai circhi. 4. Parco Colonnetti. 5. Lungo Stura Lazio dal Ponte Amedeo VIII al Ponte Diga. 7. Parco della Confluenza tra il fiume Po e il torrente Stura di Lanzo. 8. Parco Colletta - lungo Dora Colletta/via Carcano. 9. Parco del Meisino. 10. Parco Piemonte - corso Unione Sovietica, torrente Sangone. 11. Parco Sangone - strada Castello di Mirafiori. 13. Parco di San Vito - strada San Vito, 185. 14. Parco Europa - Cavoretto. 15. Parco della Maddalena. 16. Parco della Rimembranza - Colle della Maddalena. 17. Parco delle Repubbliche Partigiane Piemontesi - strada San Vito/Revigliasco.

	<ol style="list-style-type: none">18. Parco di Superga - strada Comunale di Superga (per la parte di competenza del Comune di Torino).19. Parco della Panoramica - strada dei Colli, da Superga (per la parte di competenza del Comune di Torino)20. Sponde torrente Stura di Lanzo tra strada Basse di Stura e strada dell'Arrivore.
--	---



CITTA' DI TORINO

DIREZIONE TERRITORIO E AMBIENTE
AREA AMBIENTE
Servizio Tutela Animali

AREE IN CUI SI POSSONO SOMMINISTRARE GRANAGLIE AI PICCIONI

- A 250 METRI DA**
- OSPEDALI
 - CASE DI CURA
 - SCUOLE PER L'INFANZIA E PRIMARIE
 - AREE GIOCHI BIMBI.

Elaborazioni cartografiche
a cura dell'Ufficio Cartografia Numerica
Servizio Catasto Comunale
Direzione di Staff Tributi, Catasto e Suolo Pubblico

PLANIMETRIA DI SINTESI

Scala 1:25000



Planimetria derivata dalla carta tecnica della Città di Torino
Le strade sono state raggruppate in 8 categorie di larghezza,
mantenimento gli assi nella posizione reale.

larghezza reale	larghezza di rappresentazione
inferiore a 10 m (compresa la via a fondo cieco nella zona collinare)	15 m.
inferiore a 10 m, non a fondo cieco (zona collinare) da 11 a 13 m.	20 m.
da 14 a 16 m.	25 m.
da 20 a 26 m.	30 m.
da 27 a 35 m.	40 m.
da 36 a 45 m.	50 m.
da 46 a 65 m.	60 m.
oltre 65 m.	70 m.

Aggiornamento carta strade: 01/03/2011 - Elaborazioni tematiche ottobre 2014
Copyright CNR di Torino - tutti i diritti riservati



1. Parco della Pellerina - C.so Appio Claudio, via Pietro Cossa, Corso Regina Margherita, Corso Lecce:
 - 1_1) Area compresa tra via Pietro Cossa (Ovest), ansa della Dora Sud Est e Sud Ovest e una linea immaginaria che va dal ponte sulla Dora in via Pietro Cossa in senso Sud Est / Nord Ovest.
 - 1_2) Area su Corso Regina, normalmente riservata ai Circhi.
4. Parco Colonnetti - Via Artom/Via Vigliani-Str. Castello di Mirafiori Limitatamente angolo Sud Ovest.
5. Lungo Stura Lazio dal Ponte Amedeo VIII al Ponte Diga.
7. Parco della Confluenza di Piazza Sofia Confluenza tra i fiumi Po e Stura, a est di Piazza Sofia fino al Canale Regio Parco e a nord fino al Ponte Amedeo VIII.
8. Parco Colletta - L.go Dora Colletta/Via Carcano. Nel rispetto delle aree giochi bimbi.
9. Parco del Meisino - Via Agudio/Ponte Sassi-C.so Casale/Str. Del Meisino.
10. Parco Piemonte - C.so Unione Sovietica/Sangone Verso il Sangone.
11. Parco Sangone - Strada Castello di Mirafiori. Tranne lato via Artom.
13. Parco di San Vito - Str. San Vito, 185; area Sud.
14. Parco Europa - Cavoretto, verso Corso Moncalieri.
15. Parco della Maddalena.
16. Parco della Rimembranza - Colle della Maddalena. Escludendo area giochi.
17. Parco delle Repubbliche Partigiane Piemontesi - Str. San Vito/Revigliasco.
- * 18. Parco di Superga - Str. Comunale di Superga (per la parte di competenza del Comune di Torino).
- * 19. Parco della Panoramica - Str. dei Colli, da Superga (per la parte di competenza del Comune di Torino)
20. Sponde T. Stura di Lanzo tra Str. Basse di Stura e Str. Dell'Arrivore

* Aree non definite sulla mappa



CITTA' DI TORINO
DIREZIONE TERRITORIO E AMBIENTE
AREA AMBIENTE
Servizio Tutela Animali

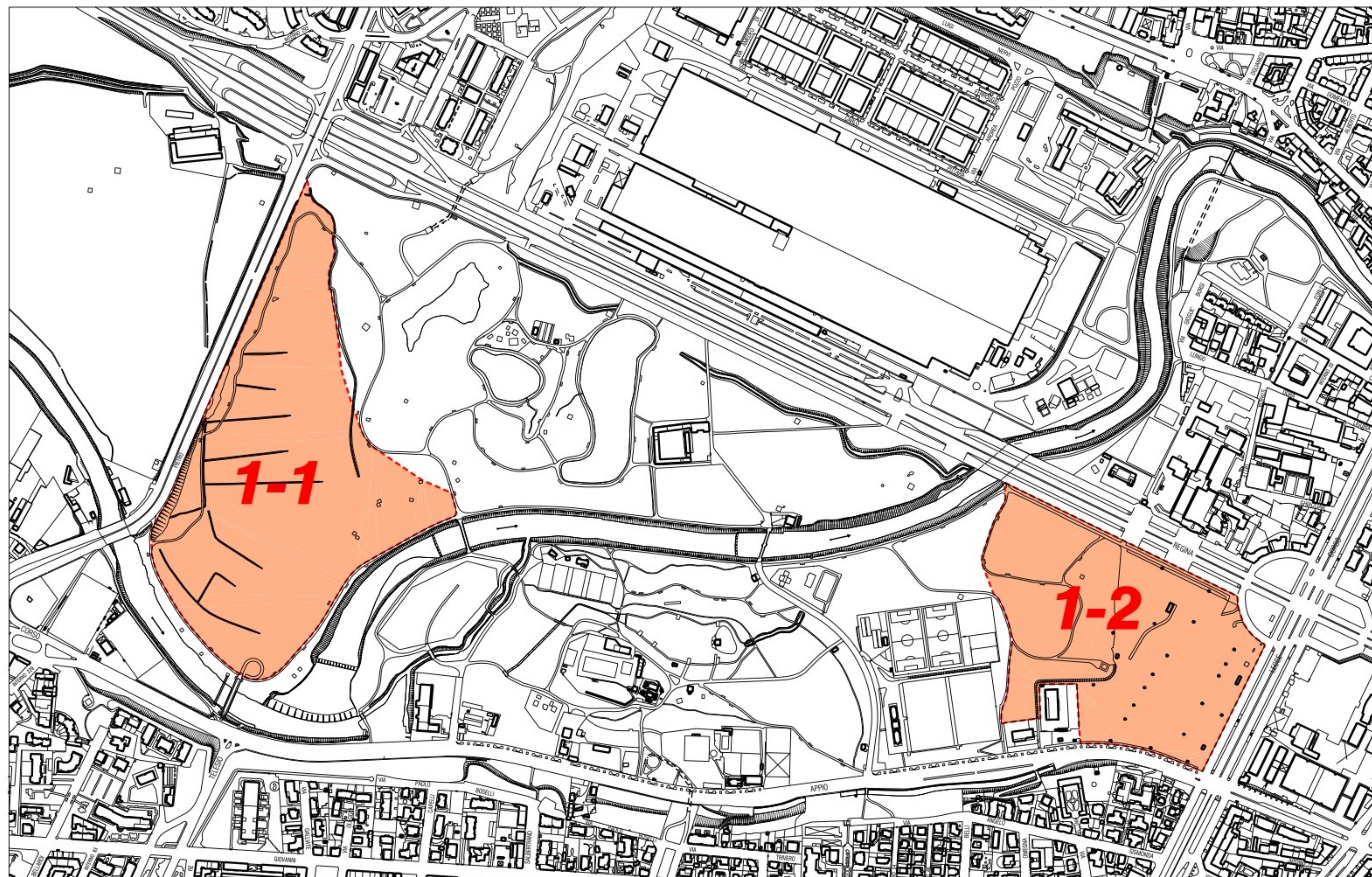
**AREE IN CUI SI POSSONO
SOMMINISTRARE GRANAGLIE
AI PICCIONI**

A 250 METRI DA

- OSPEDALI
- CASE DI CURA
- SCUOLE PER L'INFANZIA E PRIMARIE
- AREE GIOCHI BIMBI.

Scala 1:5000

Elaborazioni cartografiche
a cura dell'Ufficio Cartografia Numerica
Servizio Catasto Comunale
Direzione di Staff Tributi, Catasto e Suolo Pubblico



1. Parco della Pellerina - C.so Appio Claudio, via Pietro Cossa, Corso Regina Margherita, Corso Lecce:

1_1) Area compresa tra via Pietro Cossa (Ovest), ansa della Dora Sud Est e Sud Ovest e una linea immaginaria che va dal ponte sulla Dora in via Pietro Cossa in senso Sud Est | Nord Ovest.

1_2) Area su Corso Regina, normalmente riservata ai Circhi.



CITTA' DI TORINO
DIREZIONE TERRITORIO E AMBIENTE
AREA AMBIENTE
Servizio Tutela Animali

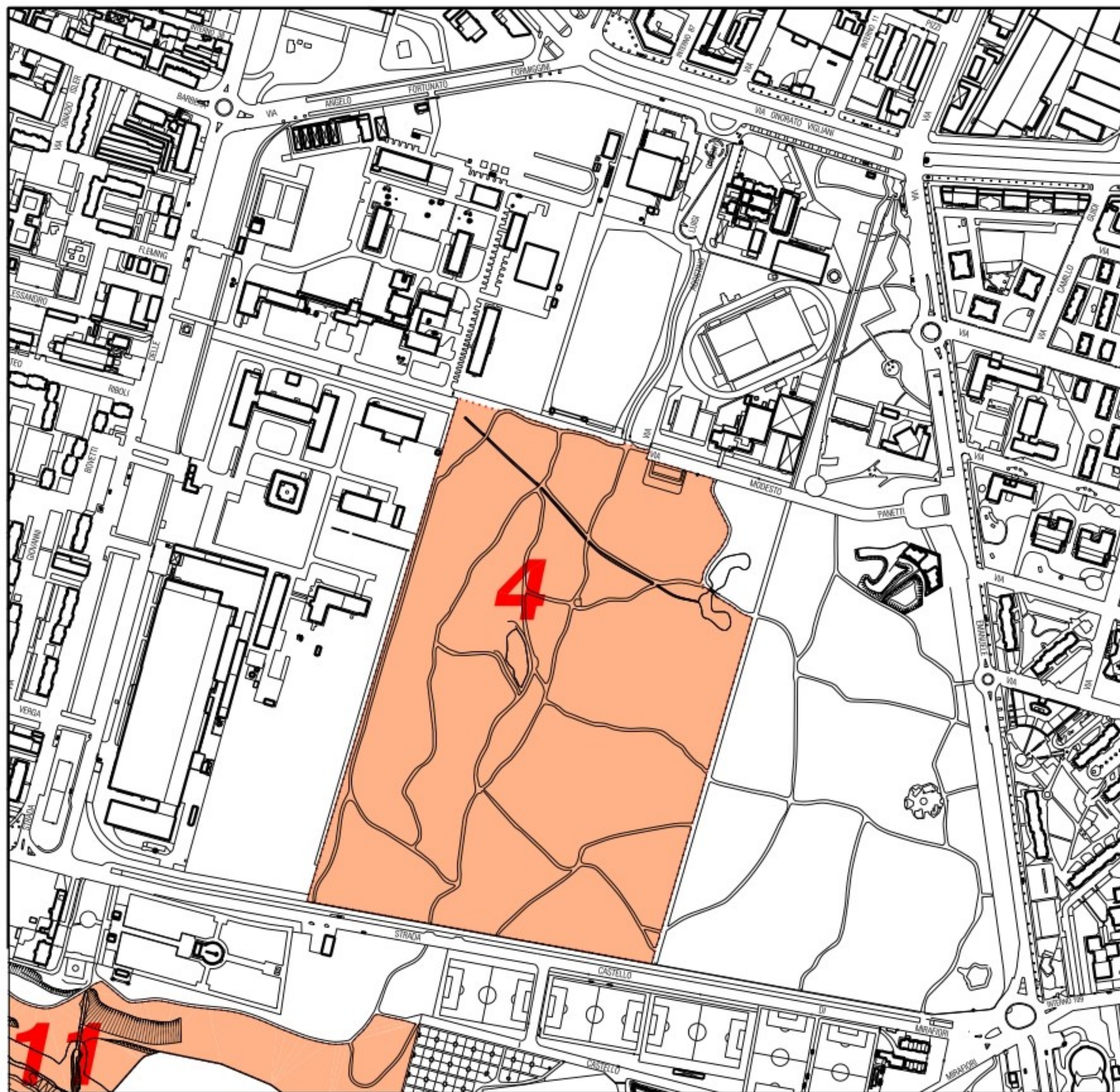
**AREE IN CUI SI POSSONO
SOMMINISTRARE GRANAGLIE
AI PICCIONI**

A 250 METRI DA

- OSPEDALI**
- CASE DI CURA**
- SCUOLE PER L'INFANZIA E PRIMARIE**
- AREE GIOCHI BIMBI.**

Scala 1:5000

Elaborazioni cartografiche
a cura dell'Ufficio Cartografia Numerica
Servizio Catasto Comunale
Direzione di Staff Tributi, Catasto e Suolo Pubblico



4. Parco Colonnetti - Via Artom/Via Vigliani-Str. Castello di Mirafiori Limitatamente angolo Sud Ovest.



CITTA' DI TORINO
DIREZIONE TERRITORIO E AMBIENTE
AREA AMBIENTE
Servizio Tutela Animali

**AREE IN CUI SI POSSONO
SOMMINISTRARE GRANAGLIE
AI PICCIONI**

A 250 METRI DA

- OSPEDALI**
- CASE DI CURA**
- SCUOLE PER L'INFANZIA E PRIMARIE**
- AREE GIOCHI BIMBI**

Scala 1:5000

*Elaborazioni cartografiche
a cura dell'Ufficio Cartografia Numerica
Servizio Catasto Comunale*

Direzione di Staff Tributi, Catasto e Suolo Pubblico



5. Lungo Stura Lazio dal Ponte Amedeo VIII al Ponte Diga.

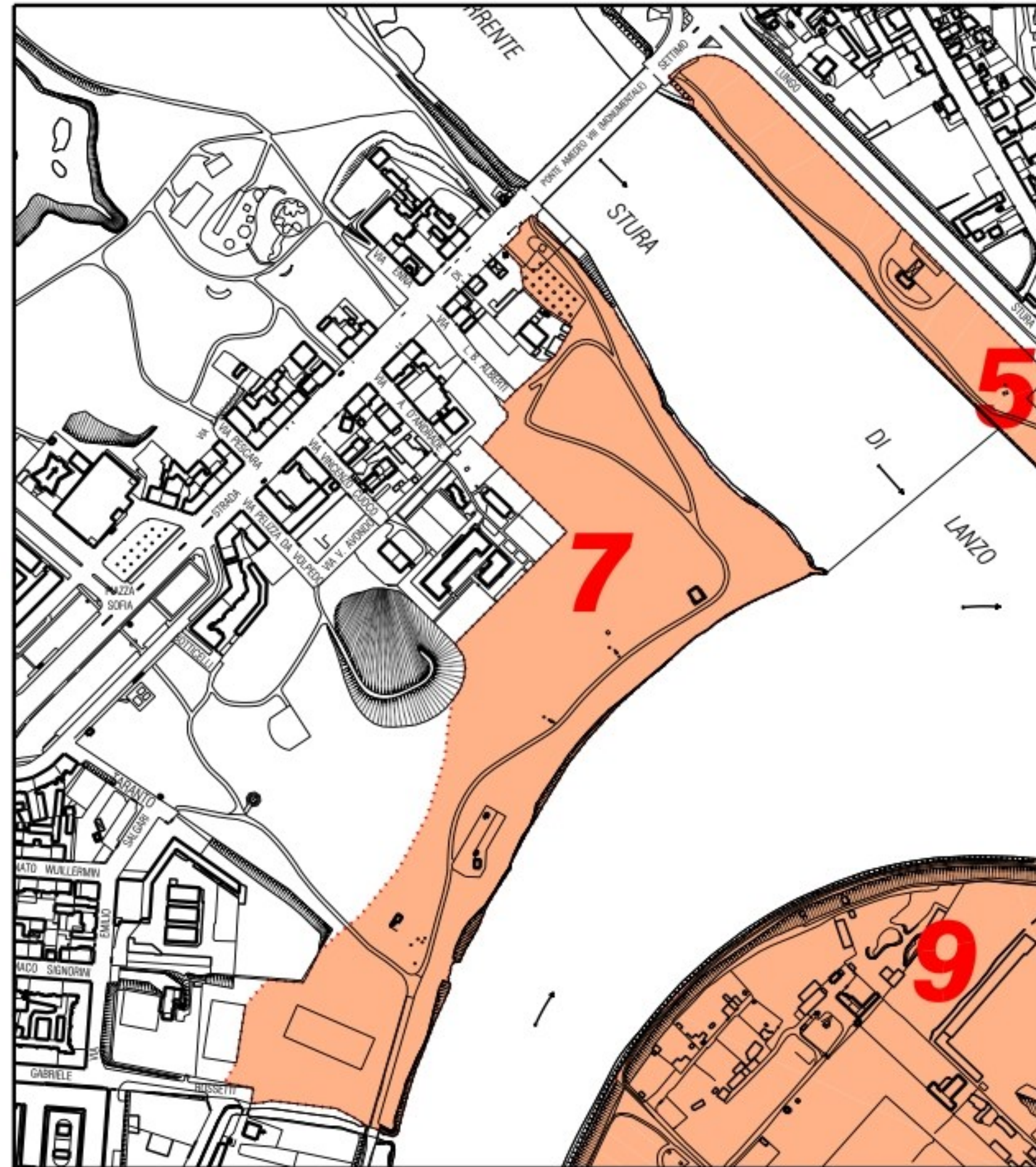


CITTA' DI TORINO
DIREZIONE TERRITORIO E AMBIENTE
AREA AMBIENTE
Servizio Tutela Animali

**AREE IN CUI SI POSSONO
SOMMINISTRARE GRANAGLIE
AI PICCIONI**

A 250 METRI DA
- OSPEDALI
- CASE DI CURA
- SCUOLE PER L'INFANZIA E PRIMARIE
- AREE GIOCHI BIMBI

Scala 1:5000
Elaborazioni cartografiche
a cura dell'Ufficio Cartografia Numerica
Servizio Catasto Comunale
Direzione di Staff Tributi, Catasto e Suolo Pubblico



**7. Parco della Confluenza di Piazza Sofia Confluenza tra i fiumi Po e Stura,
a est di Piazza Sofia fino al Canale Regio Parco e a nord fino al Ponte Amedeo VIII**



CITTA' DI TORINO
DIREZIONE TERRITORIO E AMBIENTE
AREA AMBIENTE
Servizio Tutela Animali

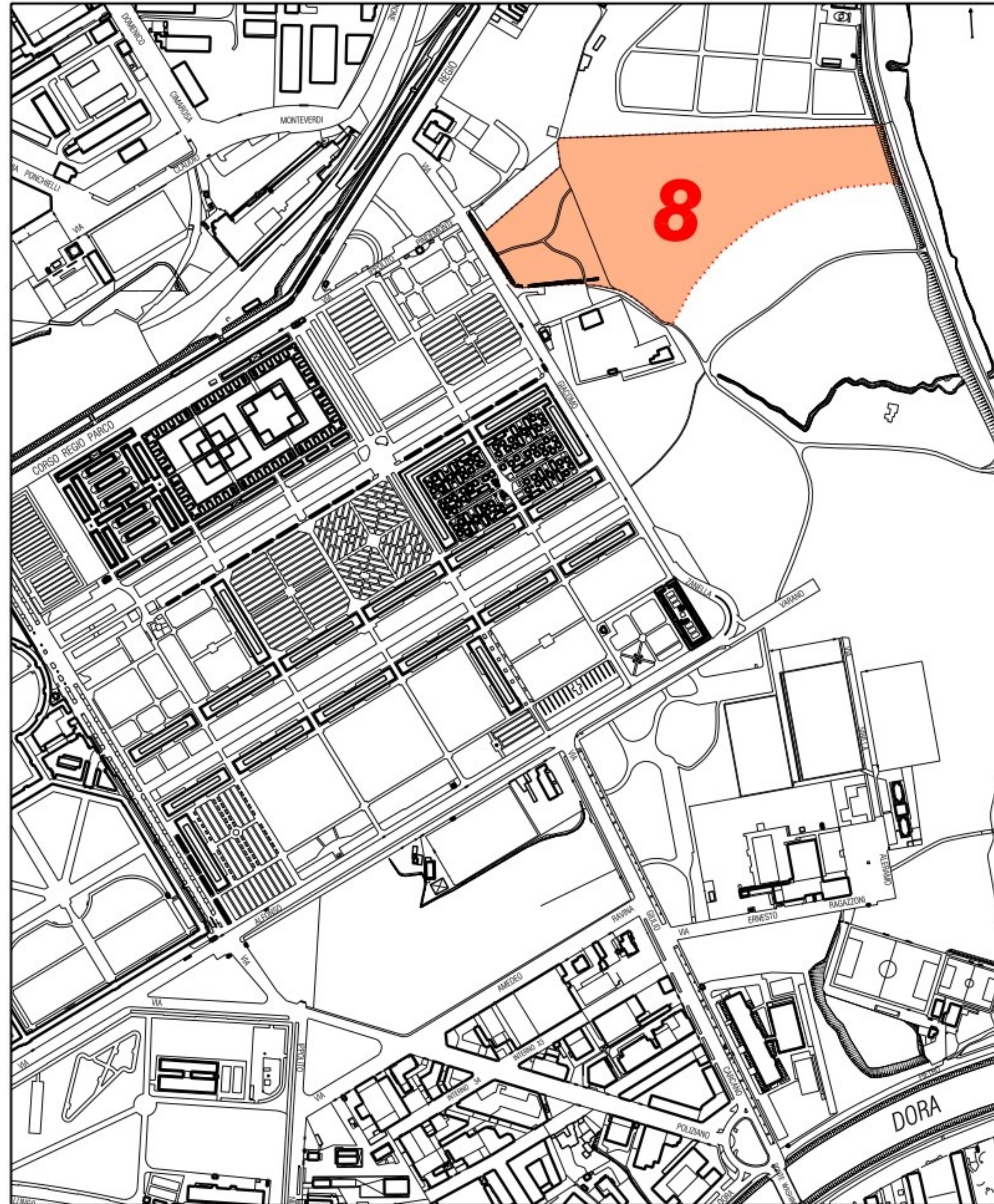
**AREE IN CUI SI POSSONO
SOMMINISTRARE GRANAGLIE
AI PICCIONI**

A 250 METRI DA

- **OSPEDALI**
- **CASE DI CURA**
- **SCUOLE PER L'INFANZIA E PRIMARIE**
- **AREE GIOCHI BIMBI**

Scala 1:5000

*Elaborazioni cartografiche
a cura dell'Ufficio Cartografia Numerica
Servizio Catasto Comunale
Direzione di Staff Tributi, Catasto e Suolo Pubblico*



8. Parco Colletta - L.go Dora Colletta/Via Carcano. Nel rispetto delle aree giochi bimbi.



CITTA' DI TORINO
DIREZIONE TERRITORIO E AMBIENTE
AREA AMBIENTE
Servizio Tutela Animali

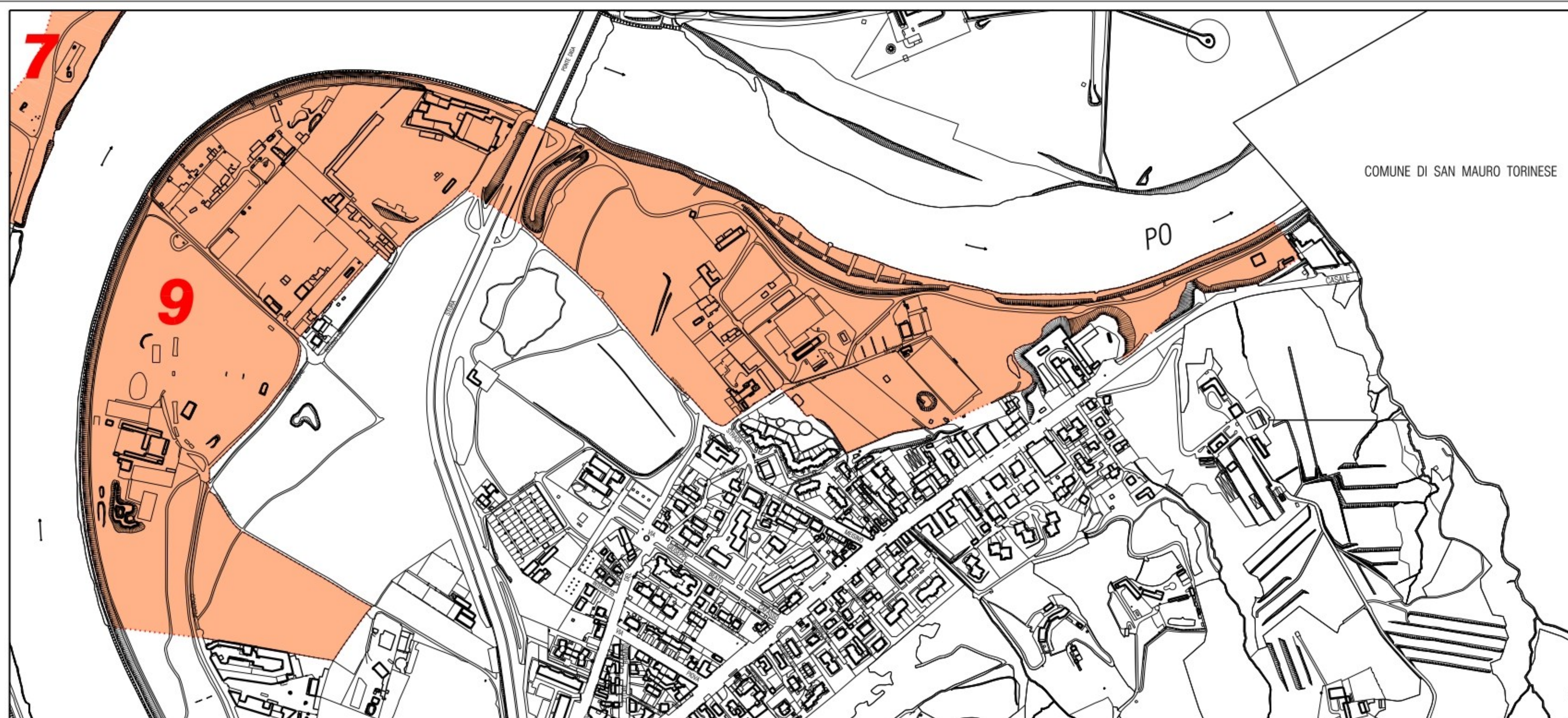
**AREE IN CUI SI POSSONO
SOMMINISTRARE GRANAGLIE
AI PICCIONI**

A 250 METRI DA

- OSPEDALI
- CASE DI CURA
- SCUOLE PER L'INFANZIA E PRIMARIE
- AREE GIOCHI BIMBI.

Scala 1:5000

Elaborazioni cartografiche
a cura dell'Ufficio Cartografia Numerica
Servizio Catasto Comunale
Direzione di Staff Tributi, Catasto e Suolo Pubblico



9. Parco del Meisino - Via Agudio/Ponte Sassi-C.so Casale/Str. Del Meisino.



CITTA' DI TORINO
DIREZIONE TERRITORIO E AMBIENTE
AREA AMBIENTE
Servizio Tutela Animali

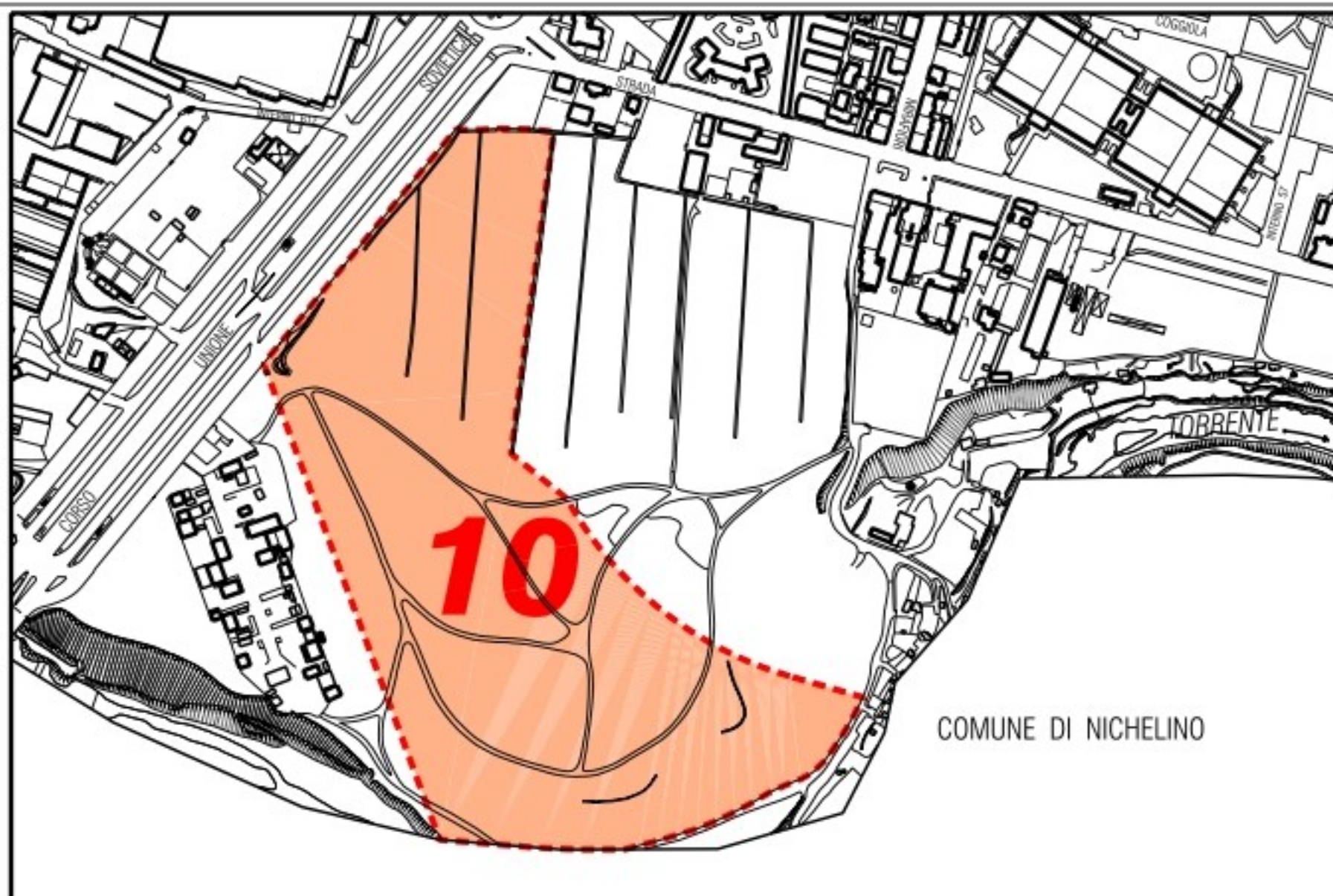
**AREE IN CUI SI POSSONO
SOMMINISTRARE GRANAGLIE
AI PICCIONI**

A 250 METRI DA

- OSPEDALI
- CASE DI CURA
- SCUOLE PER L'INFANZIA E PRIMARIE
- AREE GIOCHI BIMBI

Scala 1:5000

Elaborazioni cartografiche
a cura dell'Ufficio Cartografia Numerica
Servizio Catasto Comunale
Direzione di Staff Tributi, Catasto e Suolo Pubblico



10. Parco Piemonte - C.so Unione Sovietica/Sangone Verso il Sangone.



CITTA' DI TORINO
DIREZIONE TERRITORIO E AMBIENTE
AREA AMBIENTE
Servizio Tutela Animali

**AREE IN CUI SI POSSONO
SOMMINISTRARE GRANAGLIE
AI PICCIONI**

A 250 METRI DA

- OSPEDALI**
- CASE DI CURA**
- SCUOLE PER L'INFANZIA E PRIMARIE**
- AREE GIOCHI BIMBI.**

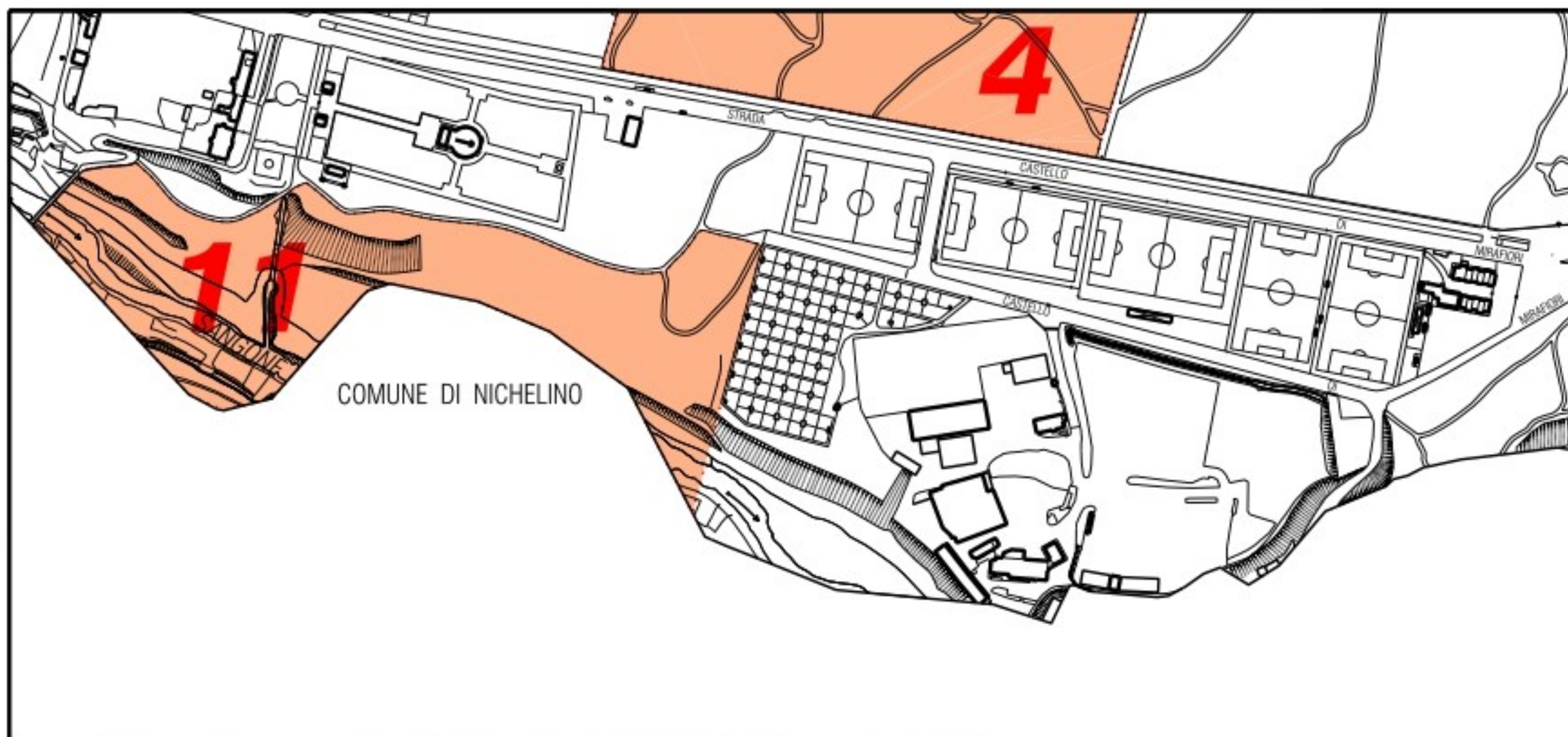
Scala 1:5000

Elaborazioni cartografiche

a cura dell'Ufficio Cartografia Numerica

Servizio Catasto Comunale

Direzione di Staff Tributi, Catasto e Suolo Pubblico



11. Parco Sangone - Strada Castello di Mirafiori. Tranne lato via Artom.



CITTA' DI TORINO
DIREZIONE TERRITORIO E AMBIENTE
AREA AMBIENTE
Servizio Tutela Animali

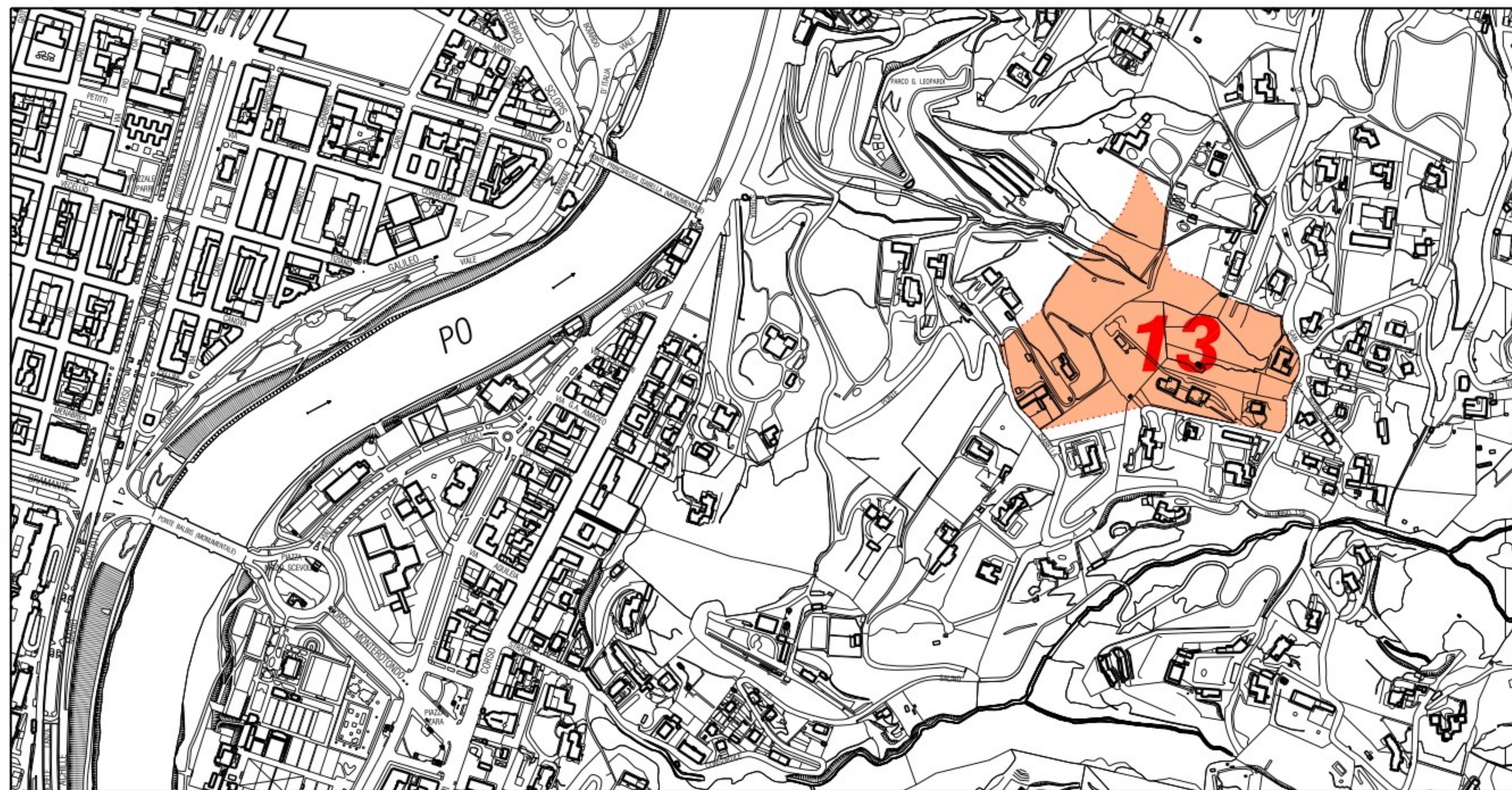
**AREE IN CUI SI POSSONO
SOMMINISTRARE GRANAGLIE
AI PICCIONI**

A 250 METRI DA

- OSPEDALI**
- CASE DI CURA**
- SCUOLE PER L'INFANZIA E PRIMARIE**
- AREE GIOCHI BIMBI.**

Scala 1:5000

Elaborazioni cartografiche
a cura dell'Ufficio Cartografia Numerica
Servizio Catasto Comunale
Direzione di Staff Tributi, Catasto e Suolo Pubblico



13. Parco di San Vito - Str. San Vito, 185; area Sud.



CITTA' DI TORINO
DIREZIONE TERRITORIO E AMBIENTE
AREA AMBIENTE
Servizio Tutela Animali

**AREE IN CUI SI POSSONO
SOMMINISTRARE GRANAGLIE
AI PICCIONI**

A 250 METRI DA
- OSPEDALI
- CASE DI CURA
- SCUOLE PER L'INFANZIA E PRIMARIE
- AREE GIOCHI BIMBI

Scala 1:5000

Elaborazioni cartografiche
a cura dell'Ufficio Cartografia Numerica
Servizio Catasto Comunale
Direzione di Staff Tributi, Catasto e Suolo Pubblico



14. Parco Europa - Cavoretto, verso Corso Moncalieri.



CITTA' DI TORINO
DIREZIONE TERRITORIO E AMBIENTE
AREA AMBIENTE
Servizio Tutela Animali

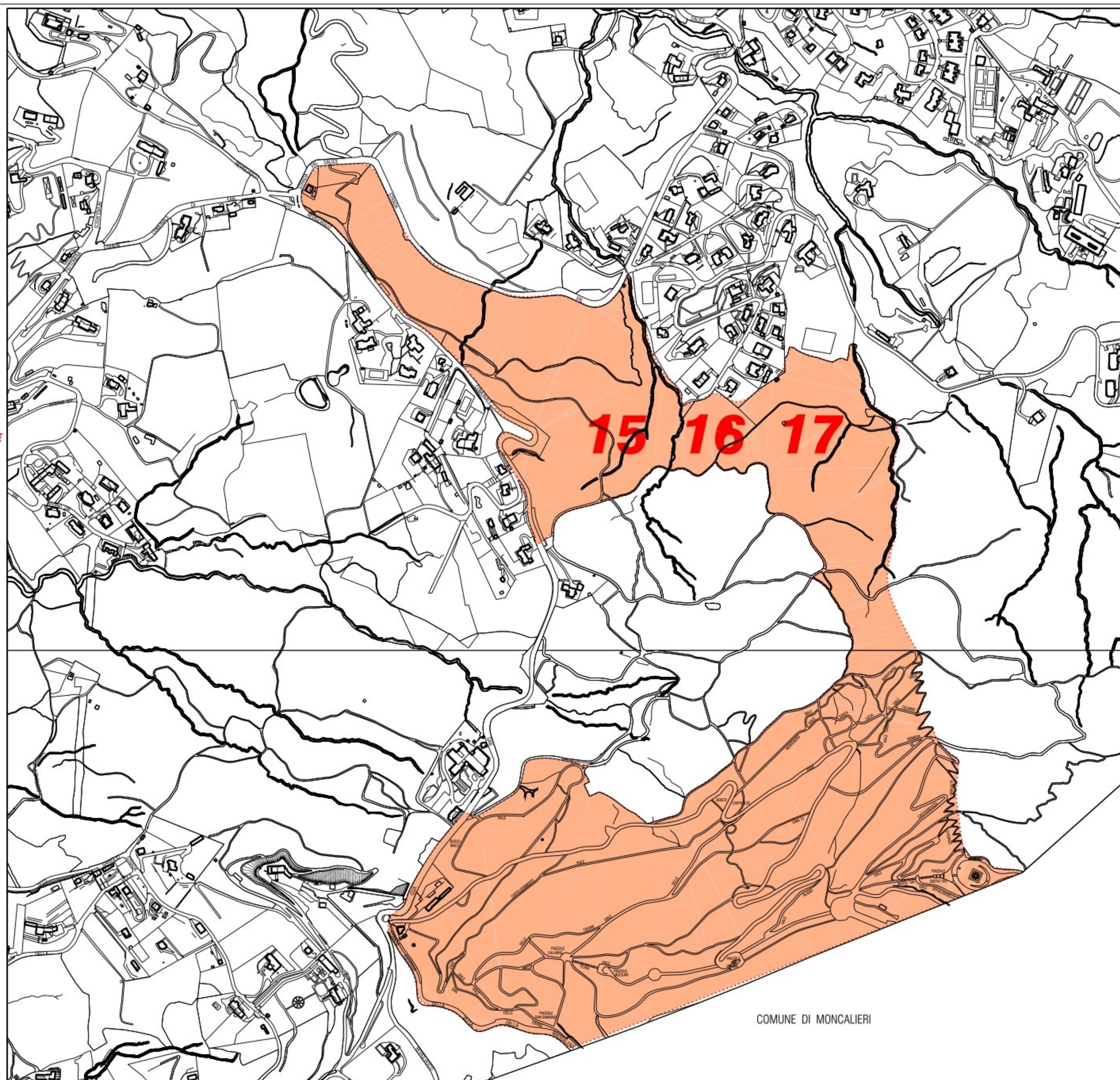
**AREE IN CUI SI POSSONO
SOMMINISTRARE GRANAGLIE
AI PICCIONI**

A 250 METRI DA

- OSPEDALI
- CASE DI CURA
- SCUOLE PER L'INFANZIA E PRIMARIE
- AREE GIOCHI BIMBI

Scala 1:5000

Elaborazioni cartografiche
a cura dell'Ufficio Cartografia Numerica
Servizio Catasto Comunale
Direzione di Staff Tributi, Catasto e Suolo Pubblico



COMUNE DI MONCALIERI

15. Parco della Maddalena.

16. Parco della Rimembranza - Colle della Maddalena. Escludendo area giochi.

17. Parco delle Repubbliche Partigiane Piemontesi - Str. San Vito/Revigliasco.



CITTA' DI TORINO
DIREZIONE TERRITORIO E AMBIENTE
AREA AMBIENTE
Servizio Tutela Animali

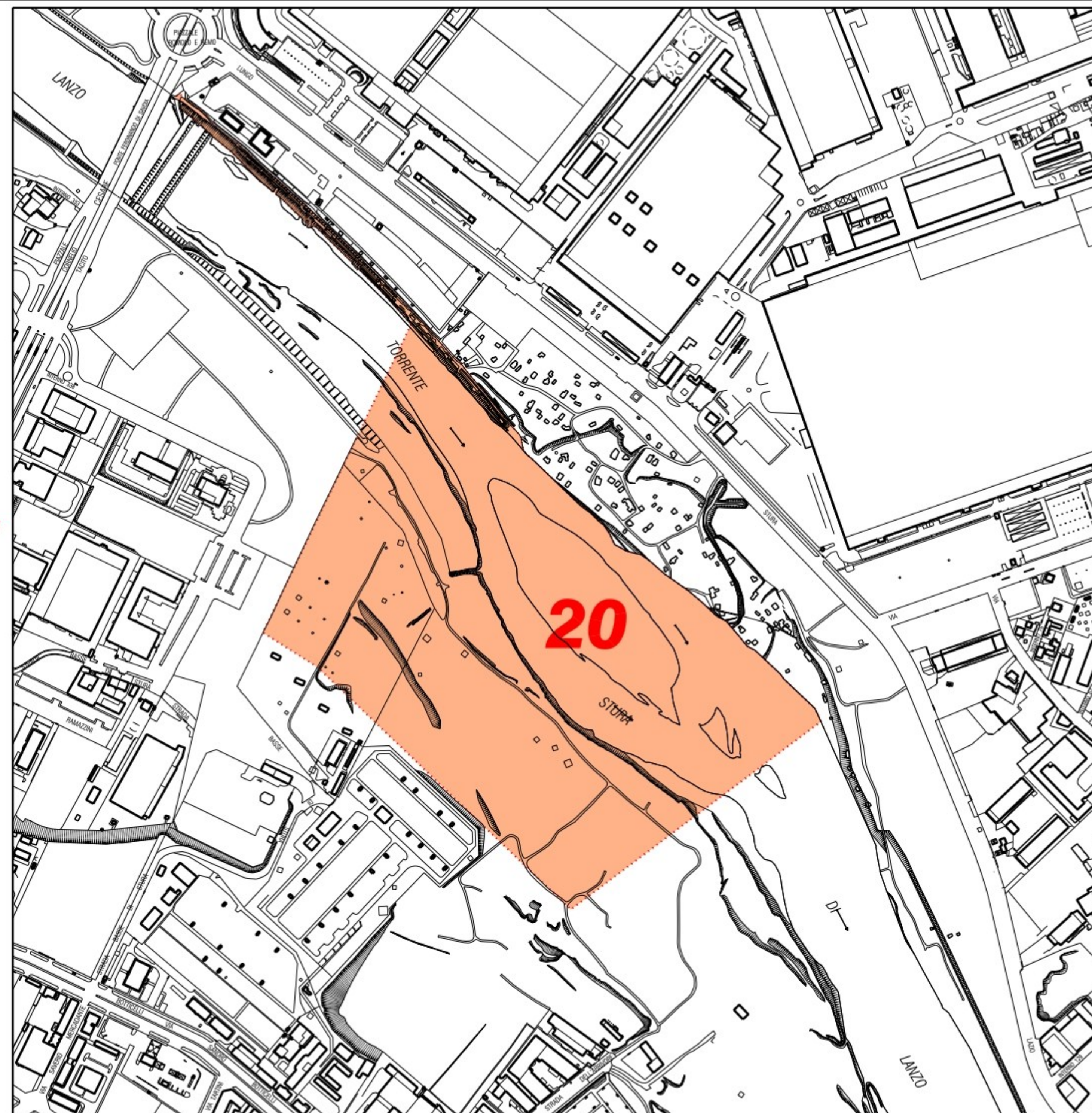
**AREE IN CUI SI POSSONO
SOMMINISTRARE GRANAGLIE
AI PICCIONI**

A 250 METRI DA

- OSPEDALI**
- CASE DI CURA**
- SCUOLE PER L'INFANZIA E PRIMARIE**
- AREE GIOCHI BIMBI.**

Scala 1:5000

Elaborazioni cartografiche
a cura dell'Ufficio Cartografia Numerica
Servizio Catasto Comunale
Direzione di Staff Tributi, Catasto e Suolo Pubblico



20. Sponde T. Stura di Lanzo tra Str. Basse di Stura e Str. Dell'Arrivore