



**CITTA' DI TORINO**

**DIVISIONE URBANISTICA ED EDILIZIA PRIVATA**

**VARIANTE PARZIALE N. 241 AL PRG**  
**ai sensi dell'art. 17 comma 7 del L.U.R.**

**ISOLATO SANTA GENOVIEFFA**  
VIA CORTE D'APPELLO 11

Verifica di Compatibilità con il Piano di Classificazione Acustica  
*approvato con D.C.C. n. 2010 06483/126 del 20.12.2010*

Torino, febbraio 2011

## 1.1 RELAZIONE DESCRITTIVA

### *Premessa*

Il provvedimento urbanistico oggetto di Verifica riguarda l'immobile sede della Reale Mutua Assicurazioni, situato in via Corte d'Appello 11, tra via sant'Agostino e via delle Orfane (antico Isolato di Santa Genovieffa), Circoscrizione Amministrativa n. 1 (Centro - Crocetta).

Nel quadro degli interventi di recupero e adeguamento degli spazi interni, la Società ha richiesto un ampliamento di circa mq. 50 la SLP.

Per la realizzazione di tali interventi tuttavia si rende necessaria una modifica al Piano Regolatore in quanto la disciplina normativa risulta limitativa a riguardo dei tipi di intervento ammessi.

L'immobile oggetto della variante è destinato dal Piano Regolatore Generale vigente ad area per il Terziario "TE"- Figura 1.

Il Piano di Classificazione Acustica assegna all'area, sulla base delle destinazioni e degli usi, la classe acustica IV (aree di intensa attività umana), confermata nel processo di omogeneizzazione; l'area non presenta accostamenti critici residui.

Le nuove previsioni urbanistiche assegnano all'area la destinazione ad "Area da Trasformare" nella Zona Urbana Centrale Storica - Figura 2.

La destinazione è terziaria - Aree o complessi di edifici a destinazione terziaria. Sono consentite le attività espositive e congressuali e turistico. Ai piani interrato, terreno, ammezzato e primo sono inoltre consentite: attività commerciali al dettaglio, attività di ristorazione e pubblici esercizi e artigianato di servizio.

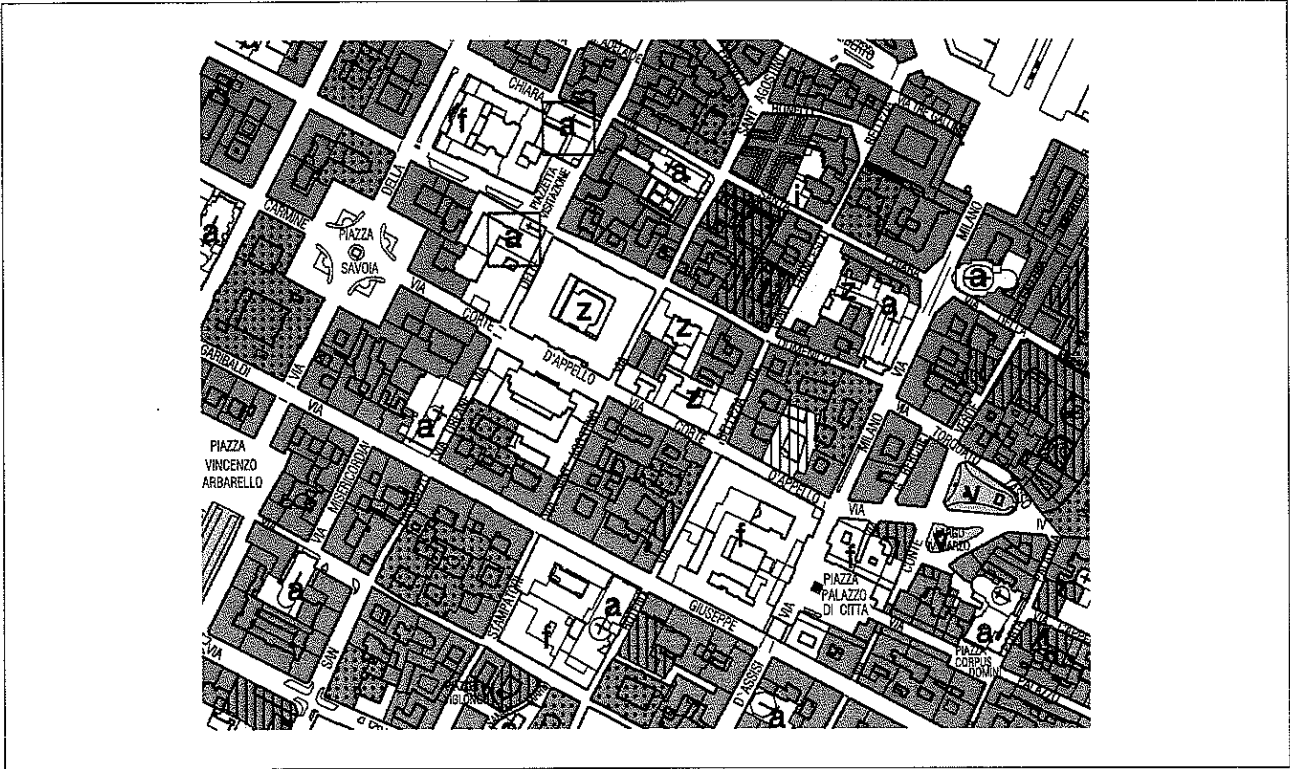


Figura 1: ambito territoriale oggetto della variante n. 241, estratto tavole PRG vigente

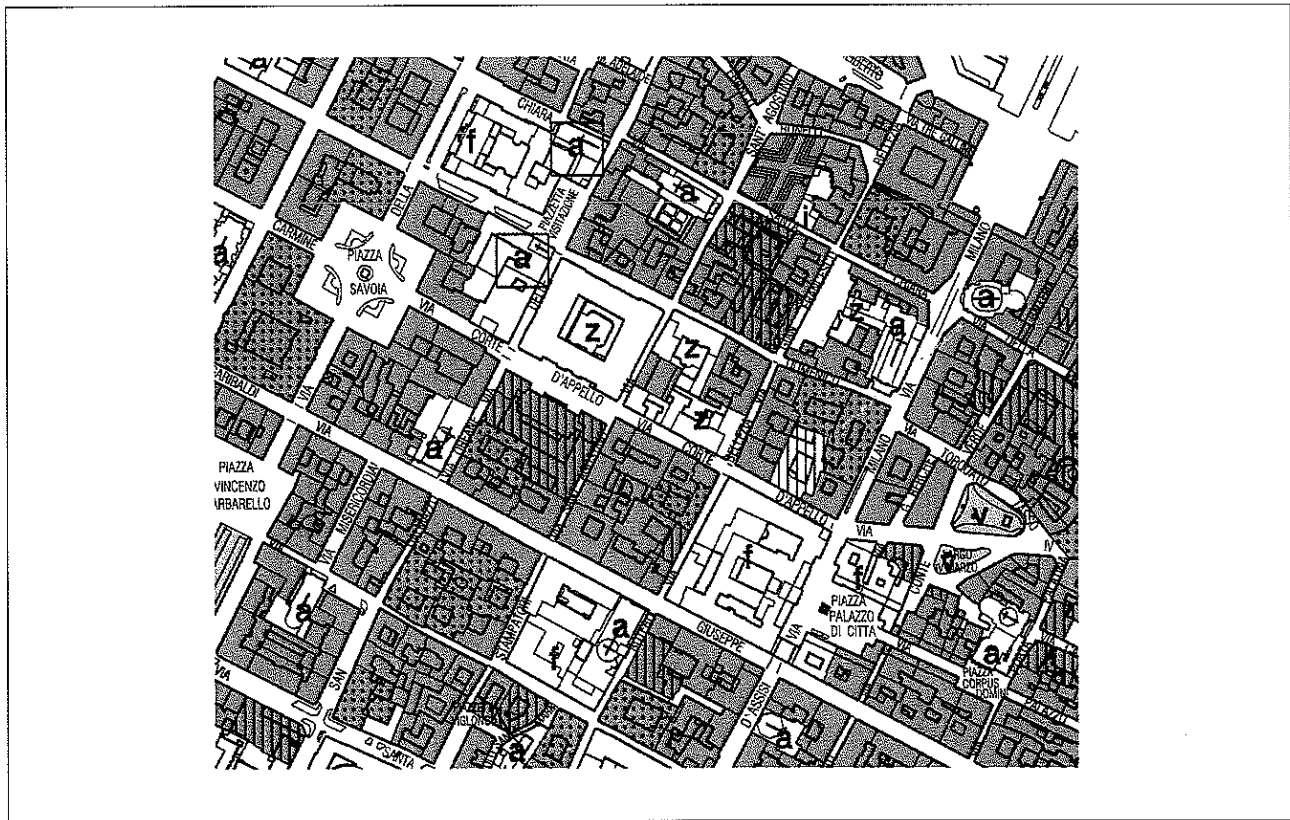


Figura 2: ambito territoriale oggetto della variante n. 241, estratto della proposta di variante

*i) Analisi delle norme urbanistiche relative alle aree oggetto di verifica e l'individuazione delle connessioni tra le definizioni delle destinazioni d'uso del suolo e le classi acustiche del D.P.C.M. 14/11/1997*

In merito all'analisi delle nuove previsioni urbanistiche previste dal provvedimento di variazione, si procede ad assegnare alle aree le classi acustiche, come indicato in Tabella 1.

**Tabella 1: connessioni tra le definizioni delle destinazioni d'uso del suolo e le classi acustiche**

destinazioni d'uso	classi acustiche
AT	alla luce dei criteri regionali e delle Norme Tecniche di Attuazione, non si procede ad assegnare univocamente una classe acustica durante la FASE I

*ii) elenco delle aree cui non è stato possibile assegnare univocamente una classe acustica durante la Fase I e la classe attribuita a ciascuna*

Con riferimento a quanto precisato al punto i), per l'area di variante non è possibile assegnare una classe acustica univoca da fase I. Alla luce delle specifiche destinazioni previste e degli usi previsti, si ipotizza quindi di assegnare all'area la classe acustica IV (aree di intensa attività umana),

*iii) Analisi derivante dalla Fase II, relativa alla fase di progetto per l'area oggetto di verifica e allo stato di fatto per le aree ad essa limitrofe*

L'analisi territoriale di completamento e perfezionamento ha confermato le ipotesi di classificazione indicate al punto ii). Le aree normative del medesimo isolato sono classificate anche sulla scorta delle ordinanze di disciplina in materia di autorizzazione alla somministrazione di alimenti e bevande. Non si evidenziano accostamenti critici presenti tra aree del medesimo isolato.

*iv) accostamenti critici rimossi durante la fase di omogeneizzazione*

La fase di omogeneizzazione (fase III) è stata condotta nel rispetto delle indicazioni dei criteri della D.G.R. 6 agosto 2001, n. 85 – 3802.

L'omogeneizzazione è necessaria poiché la superficie dei poligoni che costituiscono l'isolato è inferiore a 12000 m<sup>2</sup>. Le verifiche sono riportate in Tabella 2.

**Tabella 2: verifica del processo di omogeneizzazione;**

Area	Superficie (m <sup>2</sup> )	Classe acustica
R4	1157	IV
R5	1739	IV
AT	3537	IV
<b>Totale</b>	<b>6433</b>	<b>Omogeneizzato: IV</b>

*v) verifica del rispetto delle disposizioni di cui all'Art. 6, comma 3 della L.R. 52/00 e del punto 6 dei criteri generali della D.G.R. 6 agosto 2001, n. 85 – 3802I "Criteri per la classificazione acustica del territorio"*

Le aree oggetto della variante non presentano accostamenti critici residui.


## 1.2 ESTRATTI CARTOGRAFICI

Si riportano:

- estratti cartografici del Piano di Classificazione Acustica approvato;
- estratti cartografici dell'ipotesi di nuova classificazione acustica;
- legende.

## LEGENDA

### CLASSE ACUSTICA



I - Aree particolarmente protette



II - Aree ad uso prevalentemente residenziale



III - Aree di tipo misto



IV - Aree di intensa attività umana



V - Aree prevalentemente industriali

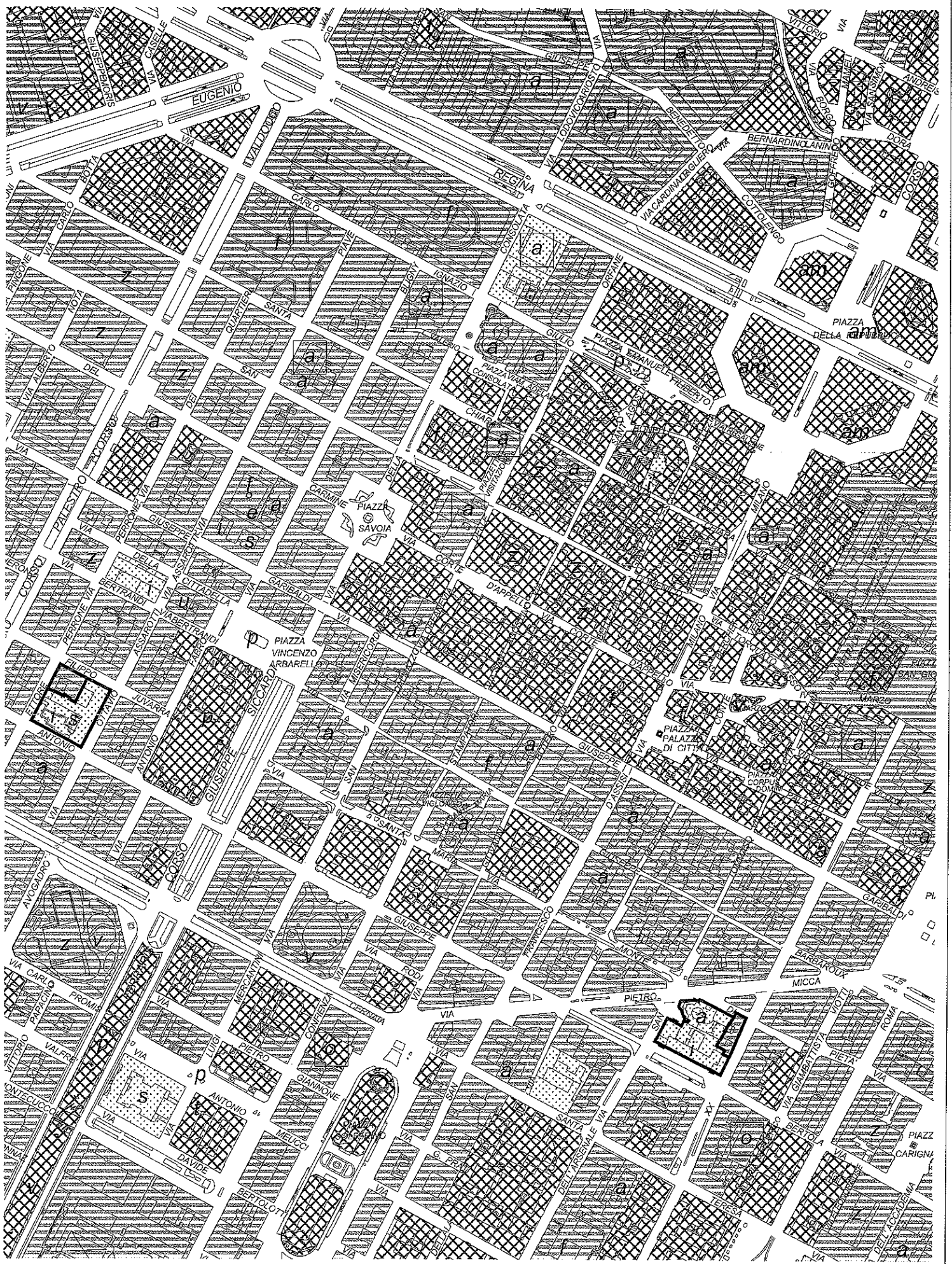


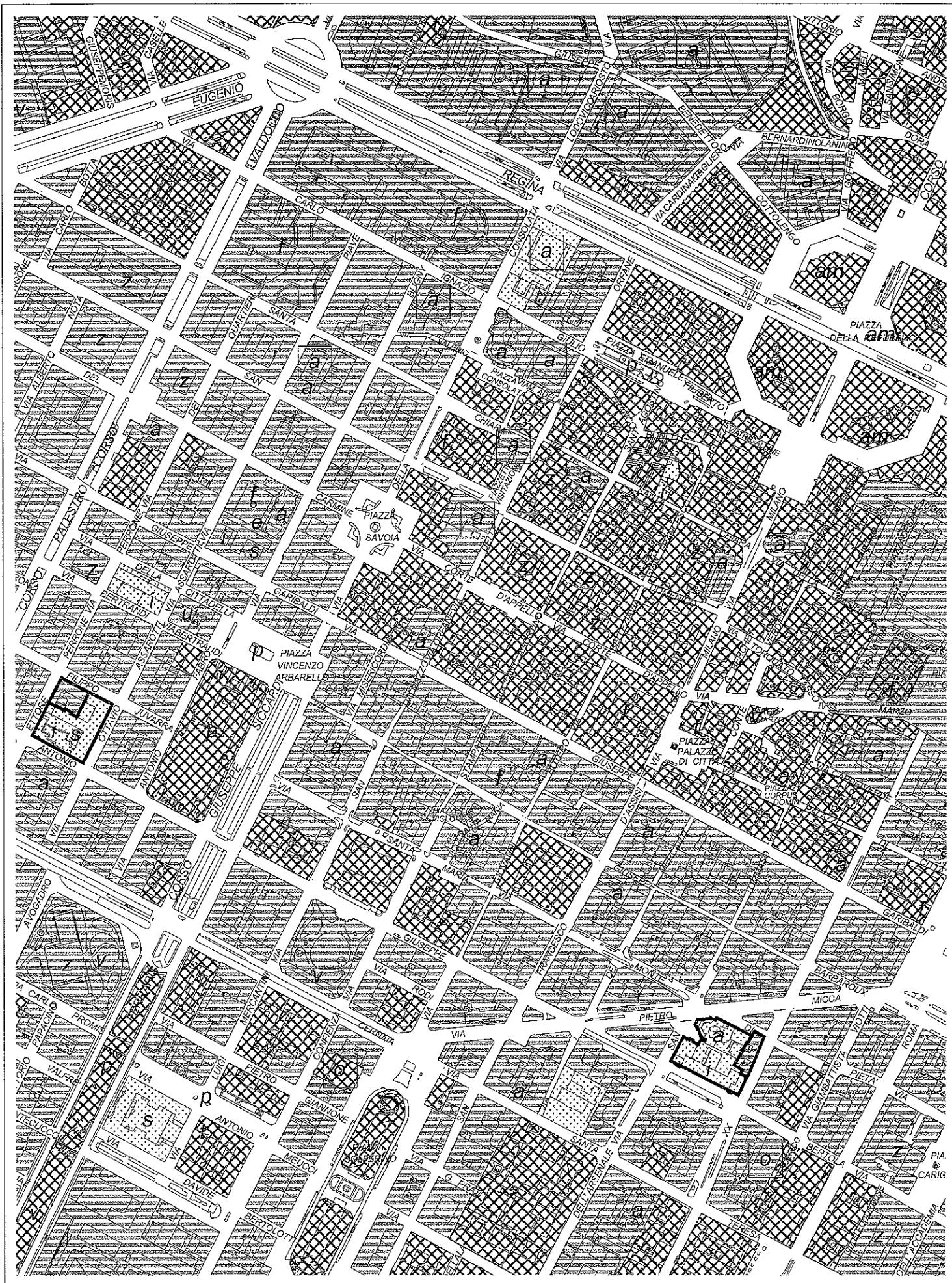
VI - Aree esclusivamente industriali

### ACCOSTAMENTI CRITICI



Perimetro delle aree in accostamento critico nell'ambito della fase II e oggetto di omogeneizzazione e rimozione dell'accostamento nell'ambito della fase III








## LEGENDA


### CLASSE ACUSTICA



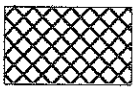
I - Aree particolarmente protette



II - Aree ad uso prevalentemente residenziale



III - Aree di tipo misto



IV - Aree di intensa attività umana




V - Aree prevalentemente industriali

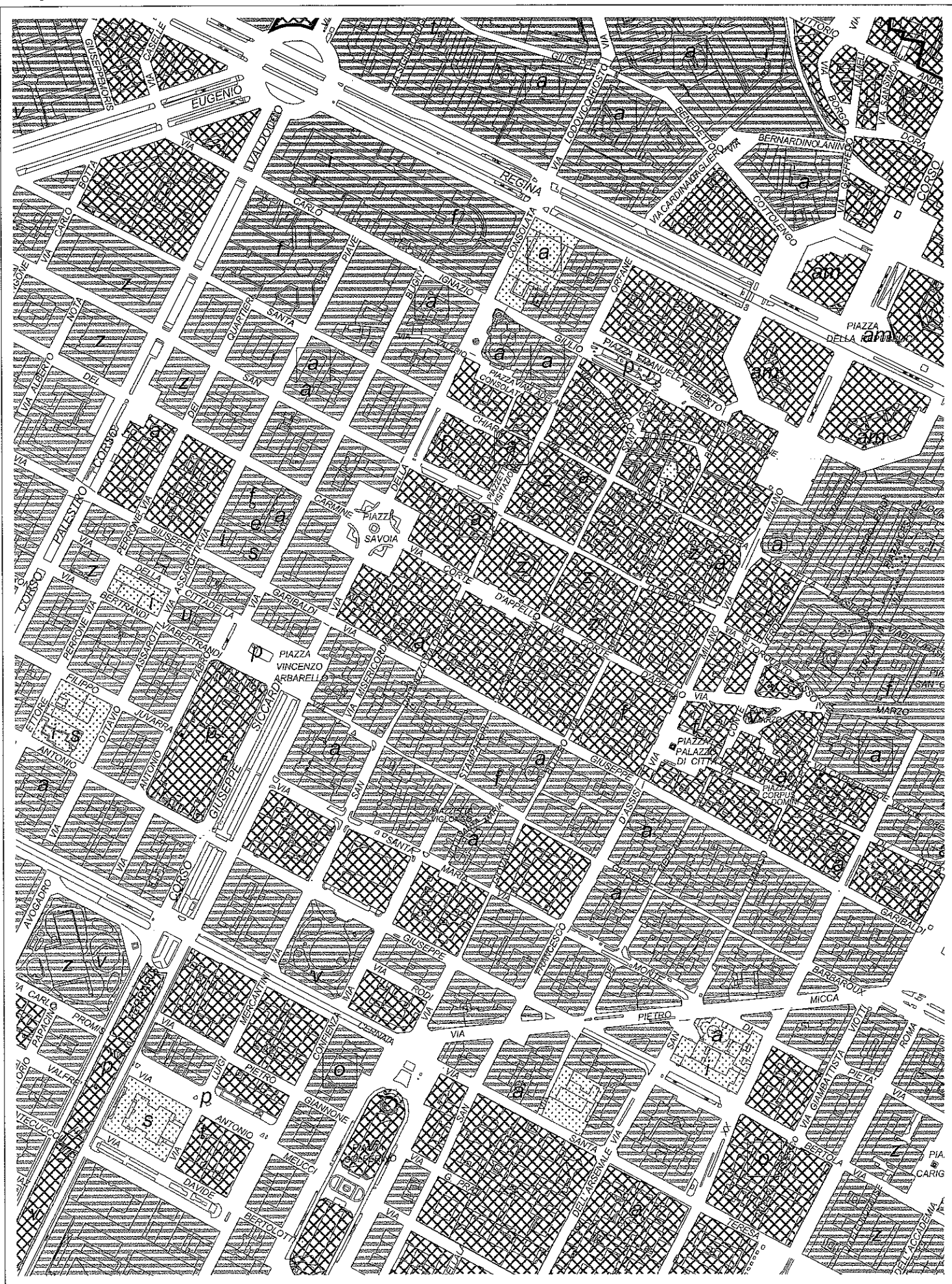


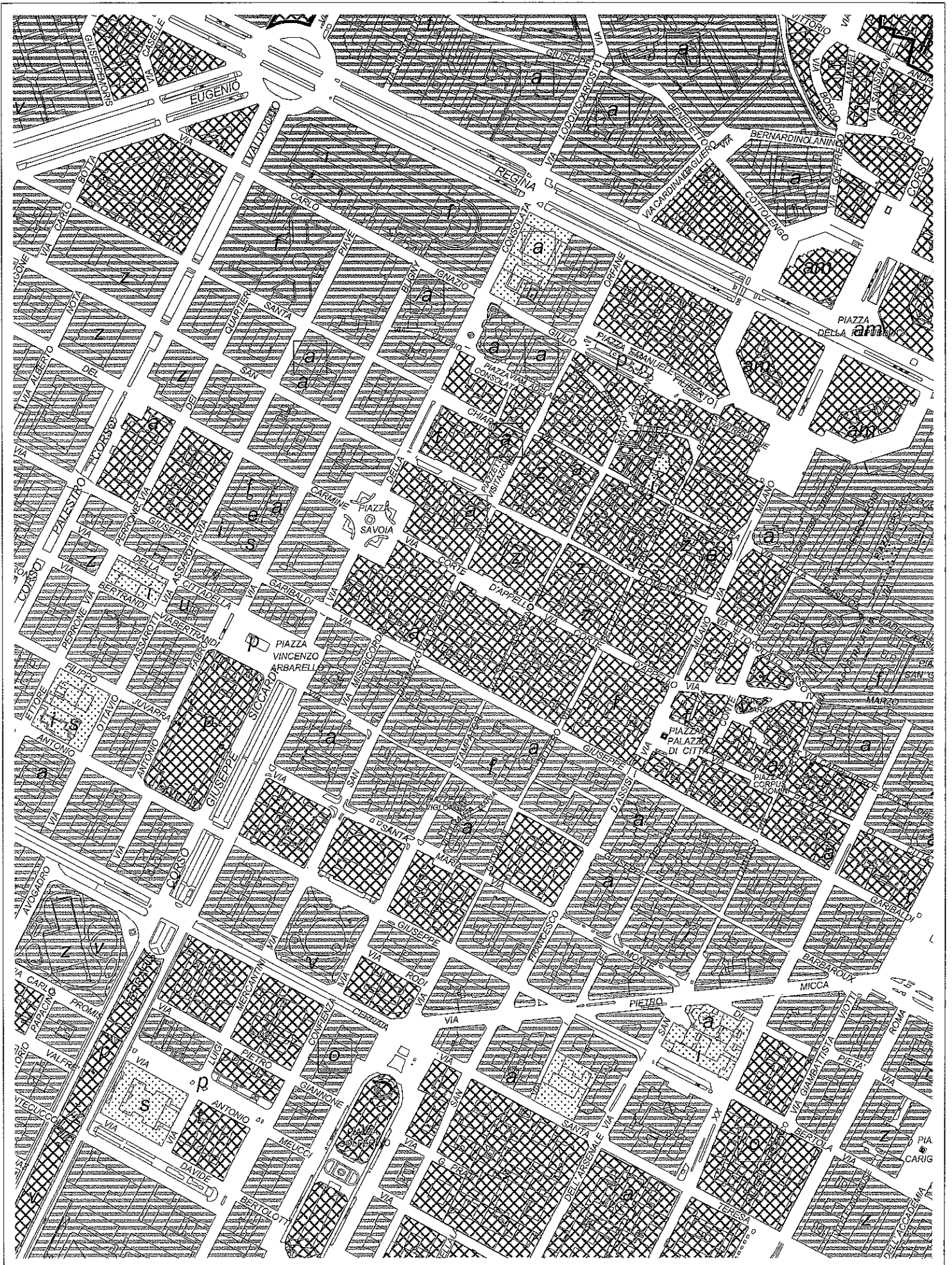
VI - Aree esclusivamente industriali

### AREE A CLASSIFICAZIONE PARTICOLARE




Perimetro degli Ambiti da Trasformare  
soggetti a norme specifiche





## LEGENDA


### CLASSE ACUSTICA



I - Aree particolarmente protette



II - Aree ad uso prevalentemente residenziale



III - Aree di tipo misto



IV - Aree di intensa attività umana




V - Aree prevalentemente industriali



VI - Aree esclusivamente industriali

### AREE A CLASSIFICAZIONE PARTICOLARE



Perimetro degli Ambiti da Trasformare  
soggetti a norme specifiche

### INFRASTRUTTURE STRADALI

#### Strade esistenti ed assimilabili



A - autostrada



Db - urbana di scorrimento - urbana interquartiere ad  
alta capacità



E - urbana di quartiere



F - locale

#### Strade di nuova realizzazione

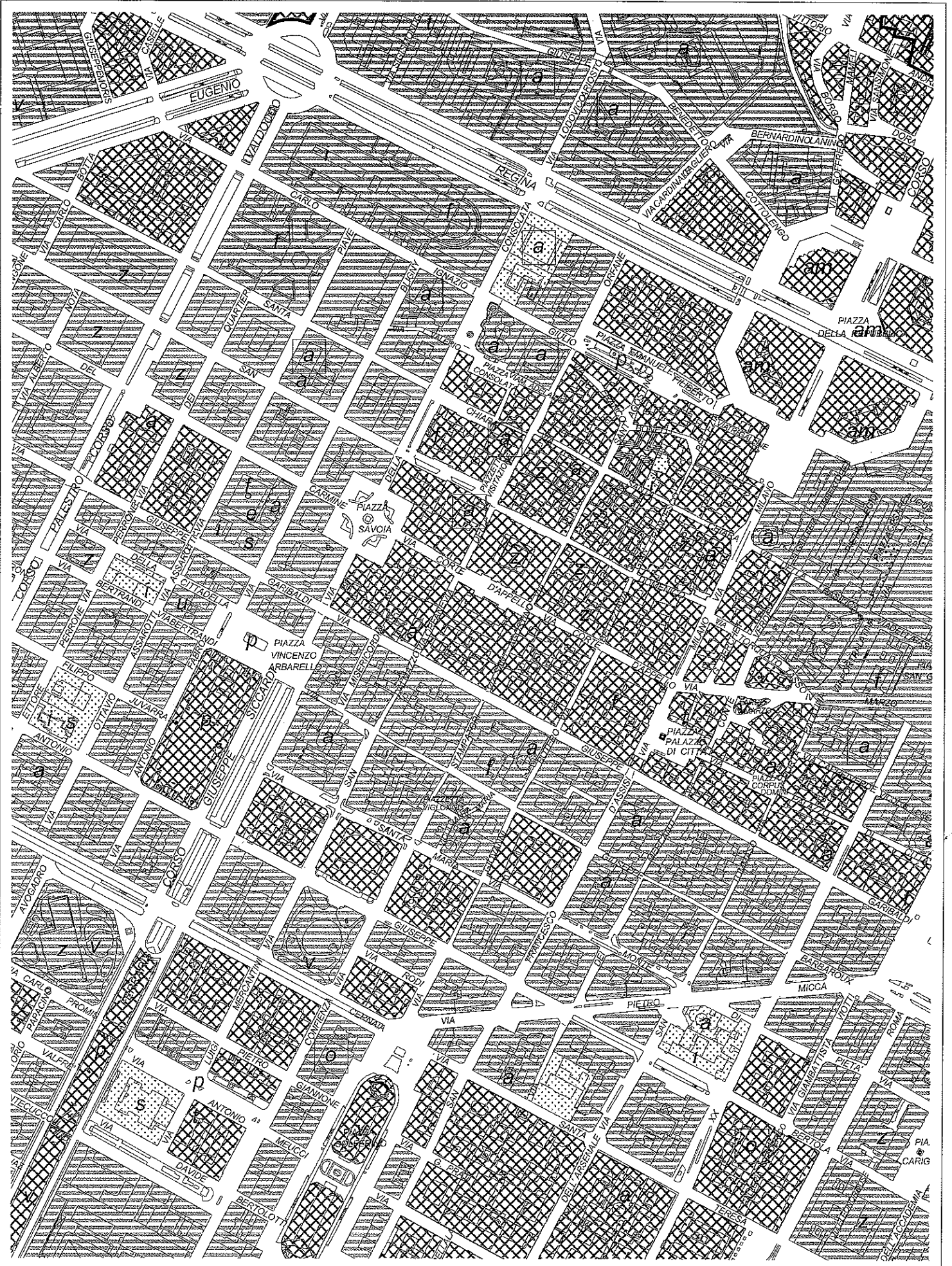


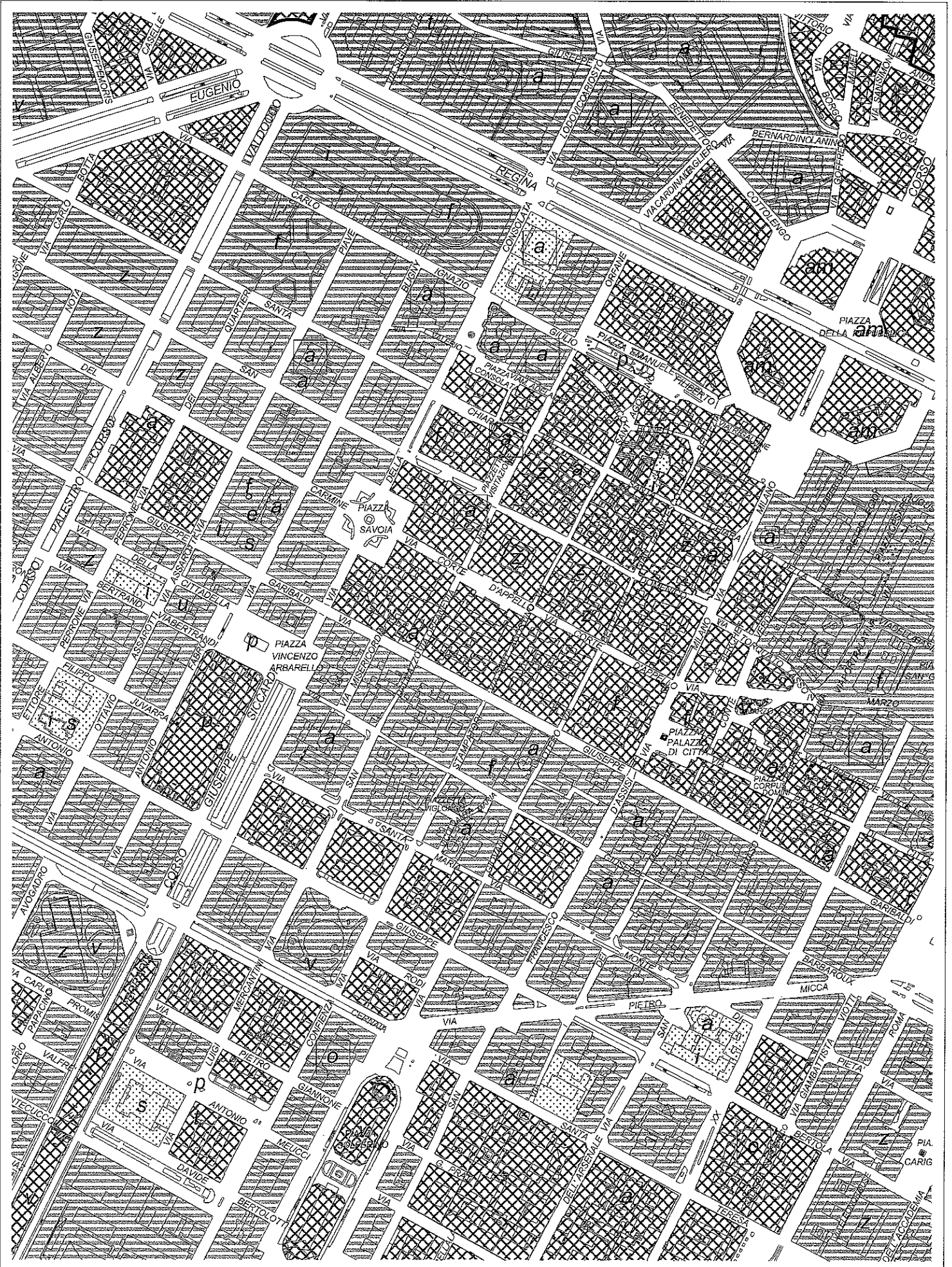
D - urbana di scorrimento - urbana interquartiere ad  
alta capacità

### INFRASTRUTTURE FERROVIARIE



Infrastruttura esistente





Estratto Tavola 2, foglio 9A (parte) del PCA

### 1.3 GIUDIZIO DI COMPATIBILITÀ

È stato condotta la verifica di compatibilità con il Piano di Classificazione Acustica della variante n. 241, secondo quanto previsto all'art. 13 delle N.T.A del P.C.A, in conformità a quanto previsto dal punto 5 della *D.G.R. 6 agosto 2001, n. 85 – 3802I “Criteri per la classificazione acustica del territorio”*.

Alla luce di tale verifica, la proposta di variante n. 241 risulta già coerente con il Piano di Classificazione Acustica; non si evidenzia pertanto l'esigenza di procedere ad una revisione del Piano. È necessario tuttavia procedere con un aggiornamento informatico/grafico ai confini delle zone omogenee interessate.

#### TECNICO COMPENTE

La redazione della verifica di compatibilità è stata condotta dall'ing. Enrico Gallo, funzionario tecnico del Settore Ambiente e Territorio; tale attività è equiparata ad attività svolta in collaborazione con altro tecnico competente in acustica ambientale già riconosciuto, ai sensi dell'art. 16, comma 4 della L.R. 52/2000.

